

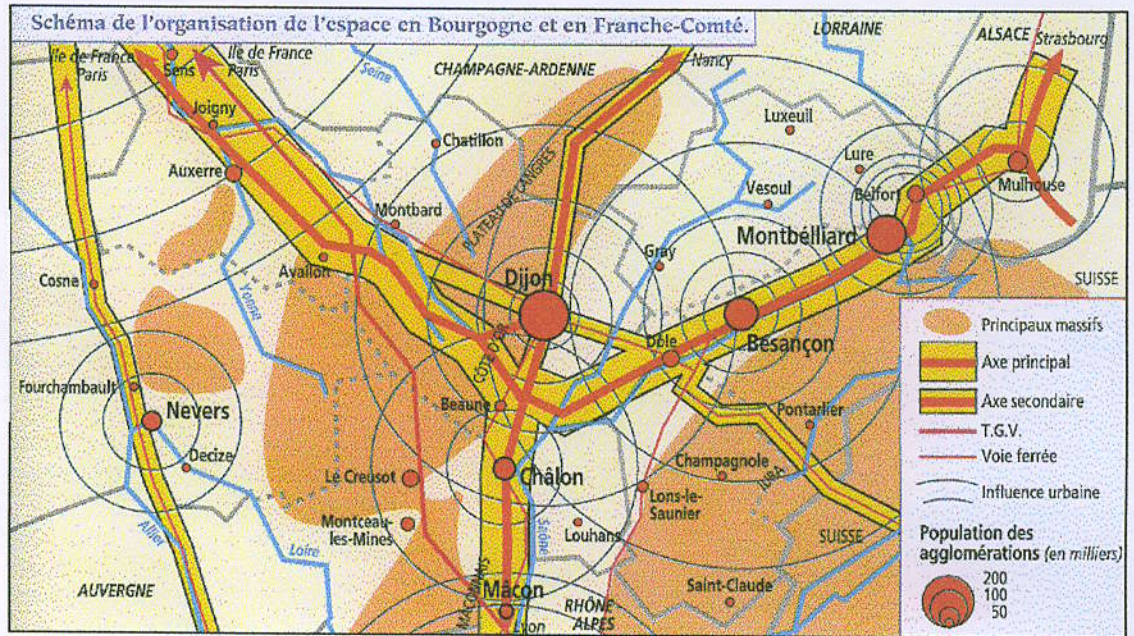
B. Quelle place pour la Bourgogne en France et en Europe ?



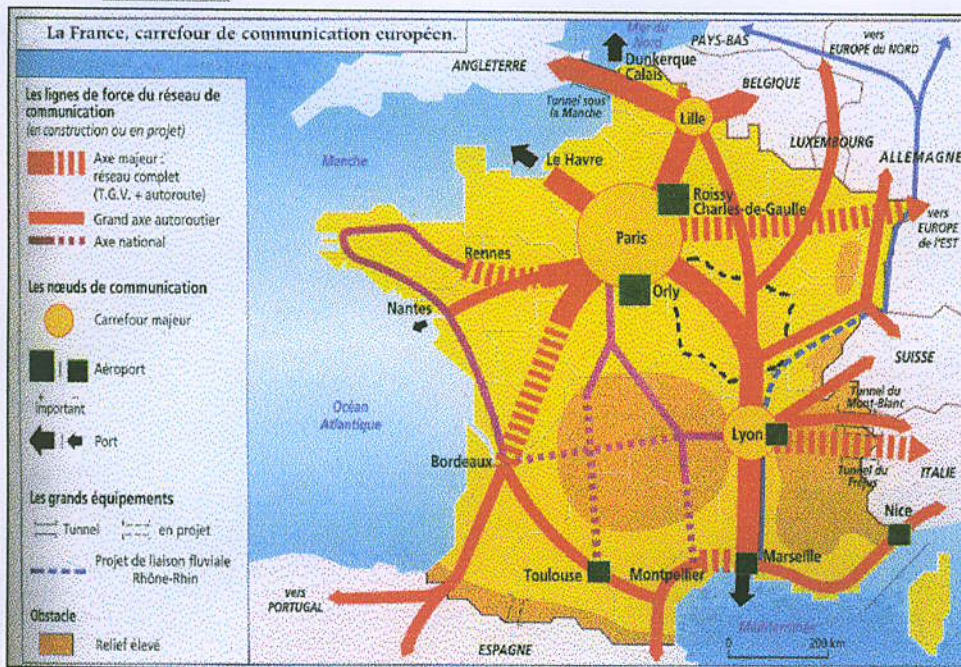
La Bourgogne à l'échelle :

- ⇒ régionale, carte A
- ⇒ nationale, carte B
- ⇒ européenne, carte C

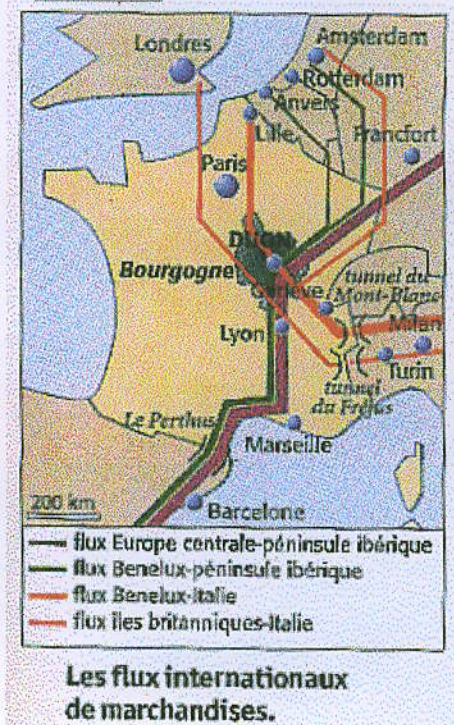
Carte A



Carte B



Carte C



Doc. 9

La Bourgogne : position, rang et flux

Population : 15^e rang des régions de France
 Pas de littoral maritime, aucune frontière avec un État européen
 Appartenance à trois bassins hydrographiques (Loire, Seine, Rhône)
 1 000 km d'autoroutes (1^{er} rang en France)

600 km de voies navigables (4^e rang)
 8 gares TGV
 Transit de 40 % des échanges commerciaux intra-Union européenne
 Dijon à 1h40 de Paris et de Lyon par TGV, 2h40 de Lille
 Pas d'aéroport international
 75 % du PNB européen accessibles à moins d'une journée de camion