

# Organisation et dynamiques du territoire des Etats-Unis:

Comment le territoire des Etats-Unis est-il structuré, maîtrisé?

Quelles mutations peut-on observer dans cet espace aujourd'hui?

*Proposition 2011, M. Chartier, Lycée Désiré Nisard, Châtillon-sur-Seine.*

# I- UN TERRITOIRE CONTRASTE:

## A- LE CŒUR TRADITIONNEL



Le Nord-Est des Etats-Unis, la « Manufacturing Belt » en reconversion (Rust Belt), cœur industriel densément peuplé, un des centres du monde.



La Mégalopolis, cœur décisionnel mondial, attractivité retrouvée?  Main Street.

## B- L'OMEGA PERIPHERIQUE DYNAMIQUE



Limite septentrionale du croissant périphérique dynamique, la « Sun Belt ».

Un dynamisme en archipel avec des pôles moteurs:




Industries, développement des activités de pointe et post-industrielles.



Développement tourné vers le secteur tertiaire et en particulier le tourisme.


## C- DES ESPACES PERIPHERIQUES EN RESERVE?



La diagonale intérieure, espace agricole humanisé, productif mais peu peuplé.



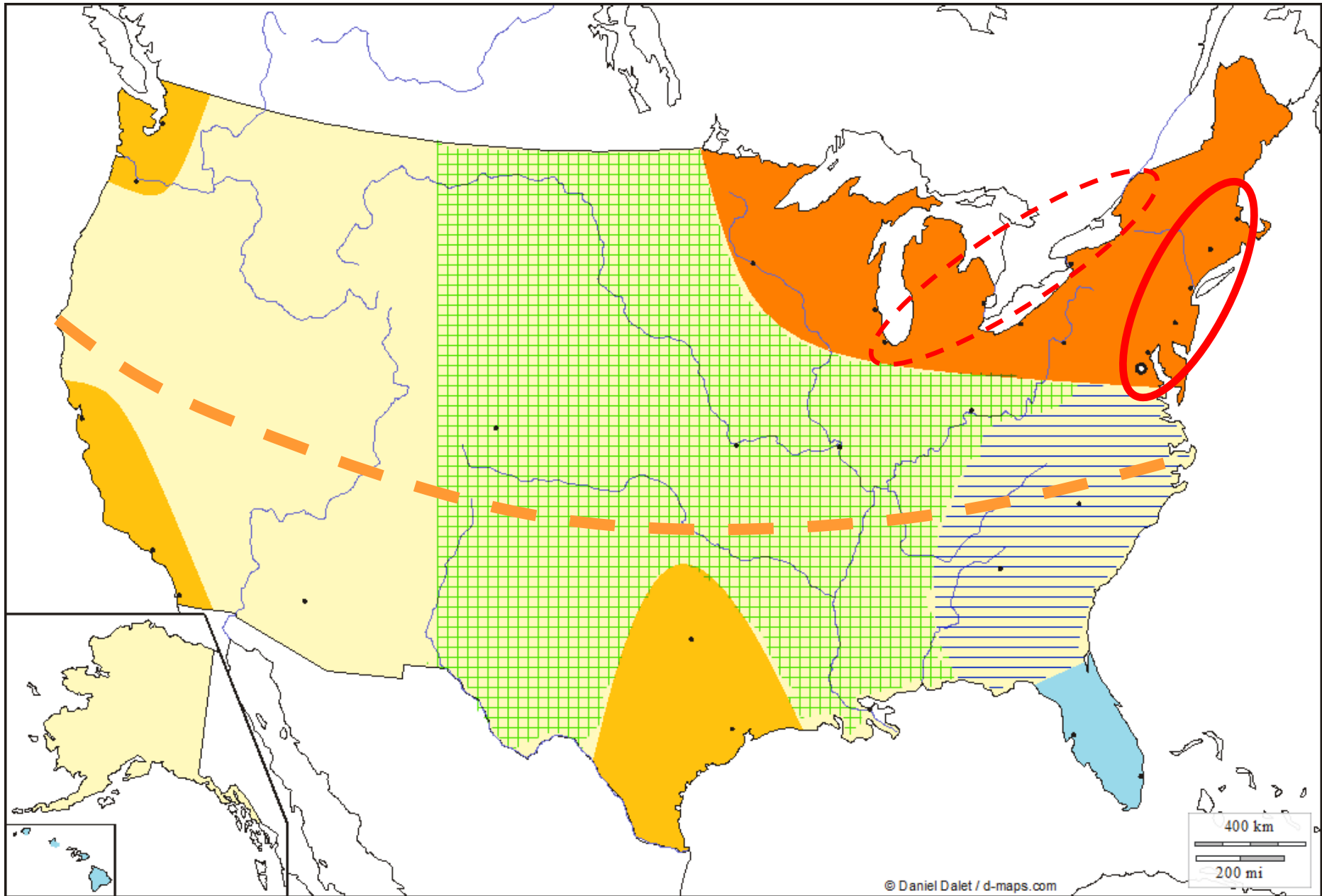
Grandes plaines céréalières à l'Est,



l'Ouest espace de ranching et de réserve.




Croissance industrielle récente du fait d'une main d'œuvre abondante et peu syndiquée.



## II- LES FACTEURS D'ORGANISATION DE CET ESPACE:

### A- DES METROPOLES MONDIALISEES PUISSANTES:



Les centres de décision urbains: les métropoles mondiales. Impulsent des espaces plus ou moins grands jusqu'à la planète entière!



Métropoles importantes.



Port international de rang mondial.



Hub, aéroport international, porte d'entrée sur le territoire.



Technopôle, recherche de pointe et productions associées.

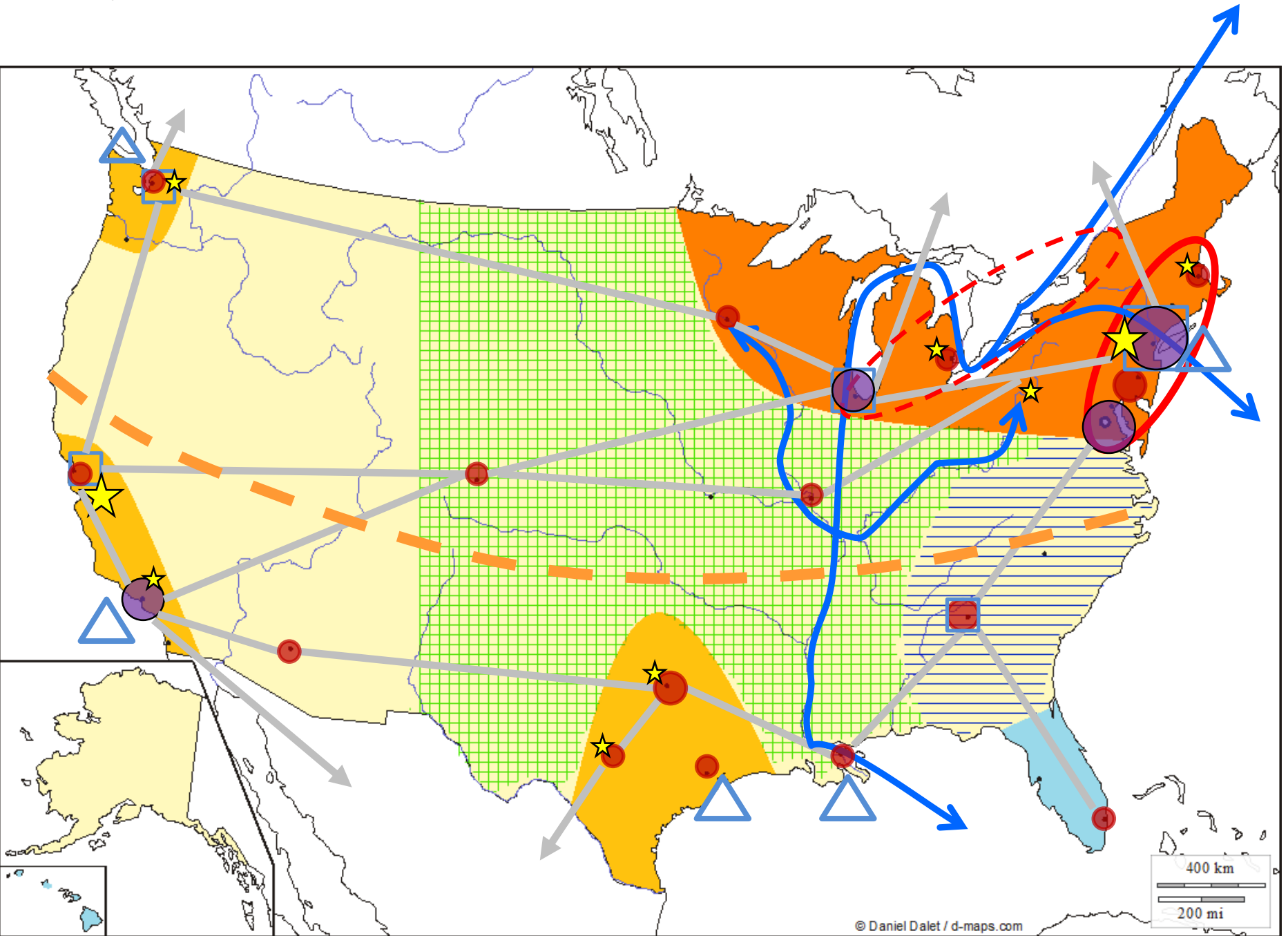
### B- LES AXES TERRESTRES STRUCTURENT LE TERRITOIRE:



Axe terrestre majeur, landbridge, pont multimodal reliant les rives de l'Atlantique et du Pacifique.



Axe fluvial majeur.



### III- DES DYNAMIQUES, DES INFLUENCES RECIPROQUES:

#### A- FLUX MIGRATOIRES INTERNES:



Beaucoup d'américains quittent le nord-est des Etats- Unis du fait du chômage, des délocalisations industrielles, ou poussés par l'héliotropisme.

#### B- LES FRONTIERES, DES INTERFACES DYNAMIQUES:



Flux d'immigration hispanique majeur.



Industrialisation frontalière avec les villes jumelles. La concurrence asiatique remet en cause cette dynamique.

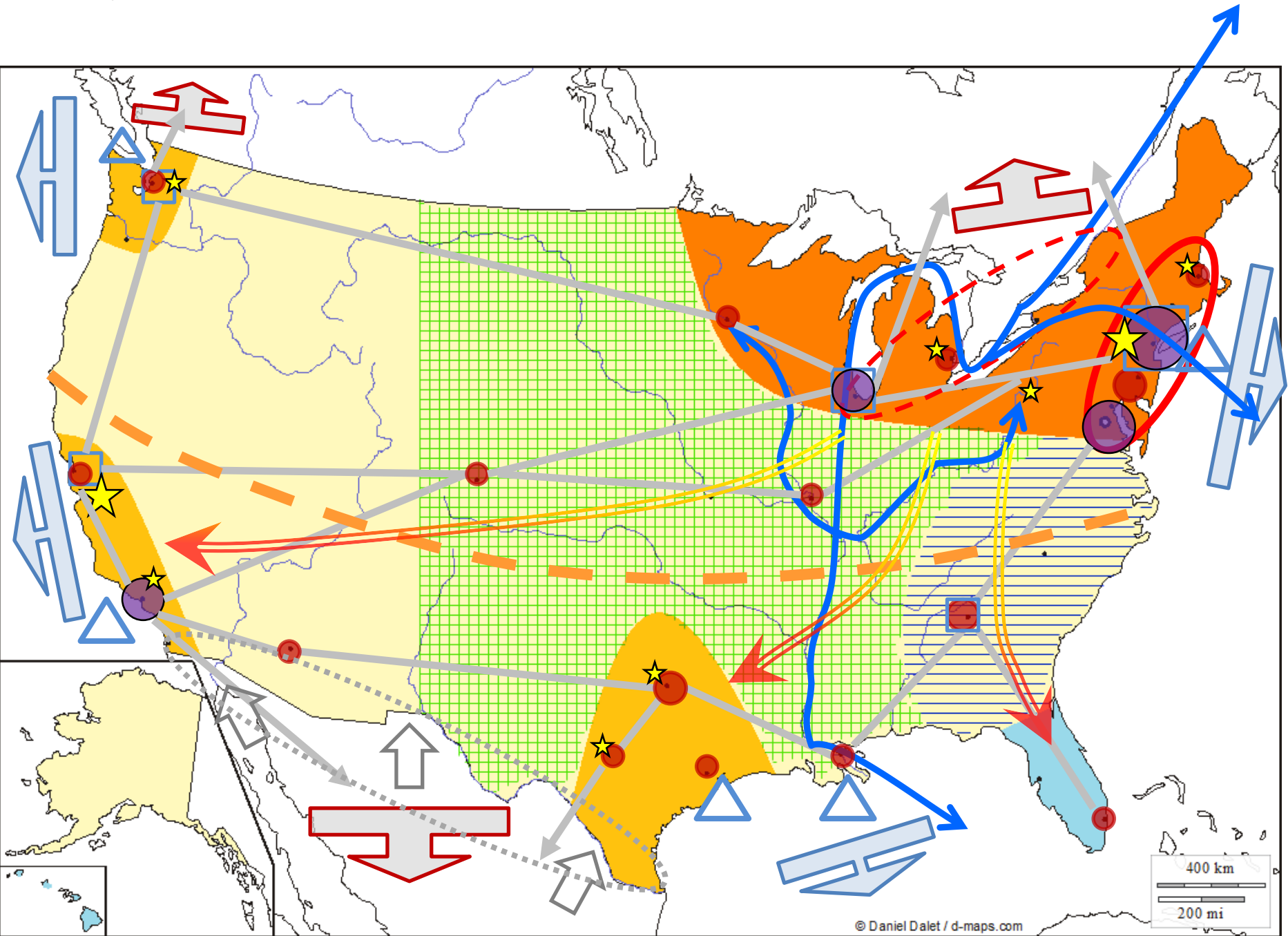


Interfaces continentales, l'Alena et la ZLEA comme espace d'influence, les contestations montent (Mercosur).

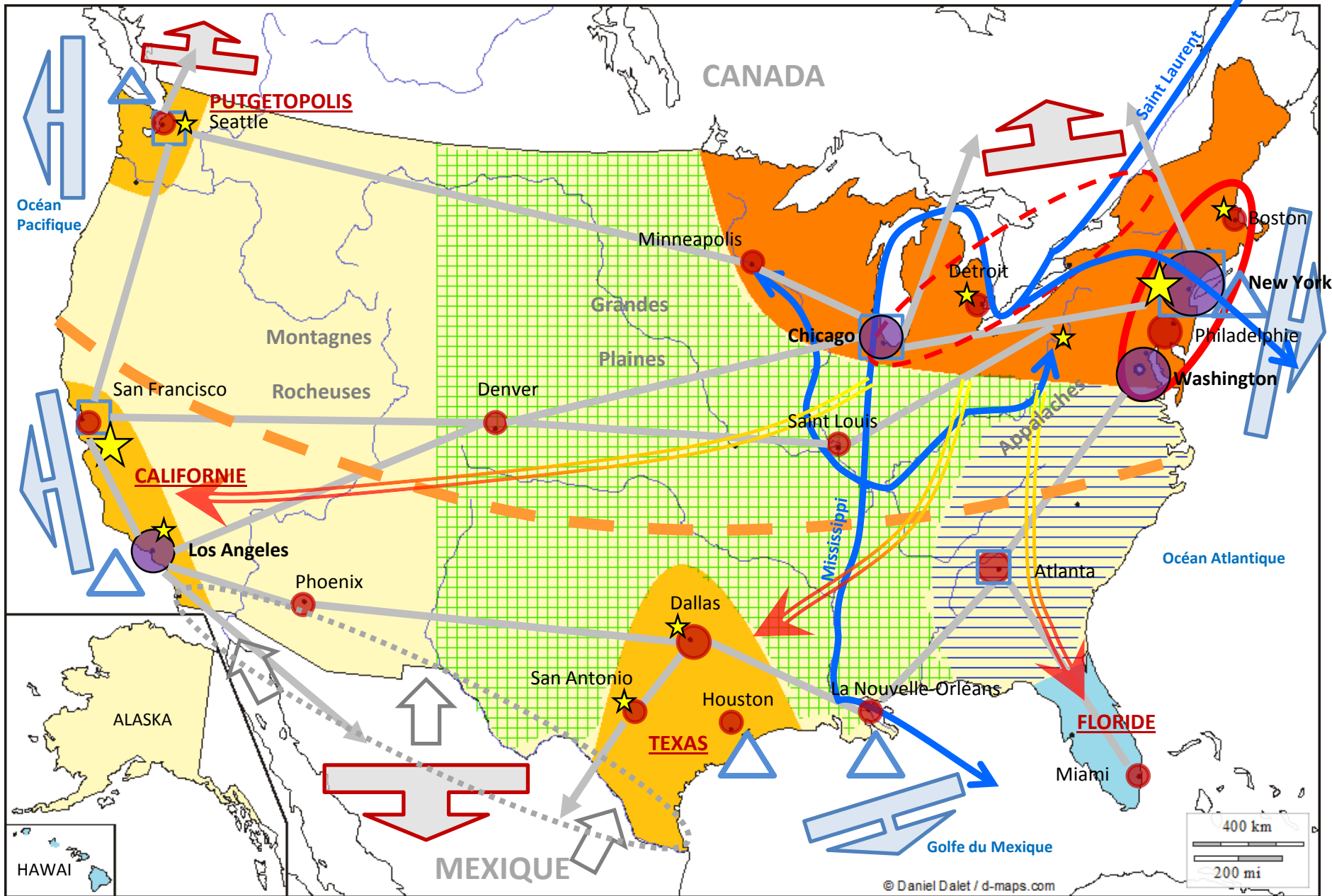
#### C- UNE INFLUENCE PLANETAIRE:



Interface avec le monde entier, la planète sous influence des Etats-Unis (dollar...). Cependant, les Etats américains n'échappent pas non plus à la mondialisation. Certaines régions sont sinistrées par la concurrence des pays industrialisés ou émergents. (ex: Détroit.)



# Les localisations:







# L'organisation du Territoire des États-Unis, aspects, organisation, dynamiques.



Autour de quelles dynamiques s'organise le territoire des États-Unis? Comment cet espace permet-il d'affirmer la puissance américaine?

## A. Un territoire tripartite *m.d.*



### 1) Le Nord-Est développé

-  Manufacturing Belt - cœur décisionnel, financier, et industriel, intellectuel
-  "Rust Belt" - espace en reconversion

### 2) La périphérie en essor

-  Nouvelles régions motrices: zones urbaines à fortes croissances démographiques et économiques
-  "Sun Belt" - espace dynamique et attractif

### 3) Des régions en marge


-  Grandes Plaines: région agricole à faible densité (grenier américain)
-  Les Rocheuses et leurs marges désertiques (tourisme, minerais et ressources énergétiques)

### Principaux sites technopolitains





- 1- Silicon Valley
- 2- Route 128
- 3- Research Triangle

### Autres sites technopolitains

### Megalopolis






-  Nouvelles Mégapolises - Pugetopolis, Californie, Texas, Floride, Métrolina, Main Street America

## 2) Les principales dynamiques internes

-  Axes terrestres principaux
-  Principales voies navigables
-  Flux internes d'hommes, activités et capitaux
-  Principaux hubs, portes d'entrée sur le territoire



## 3) L'affirmation des interfaces

### interface maritime

-  Principaux ports
-  Flux de travailleurs immigrés
-  Flux internationaux (marchandises, IDE, capitaux...)
-  Maquiladoras
-  Pays membres de l'ALENA

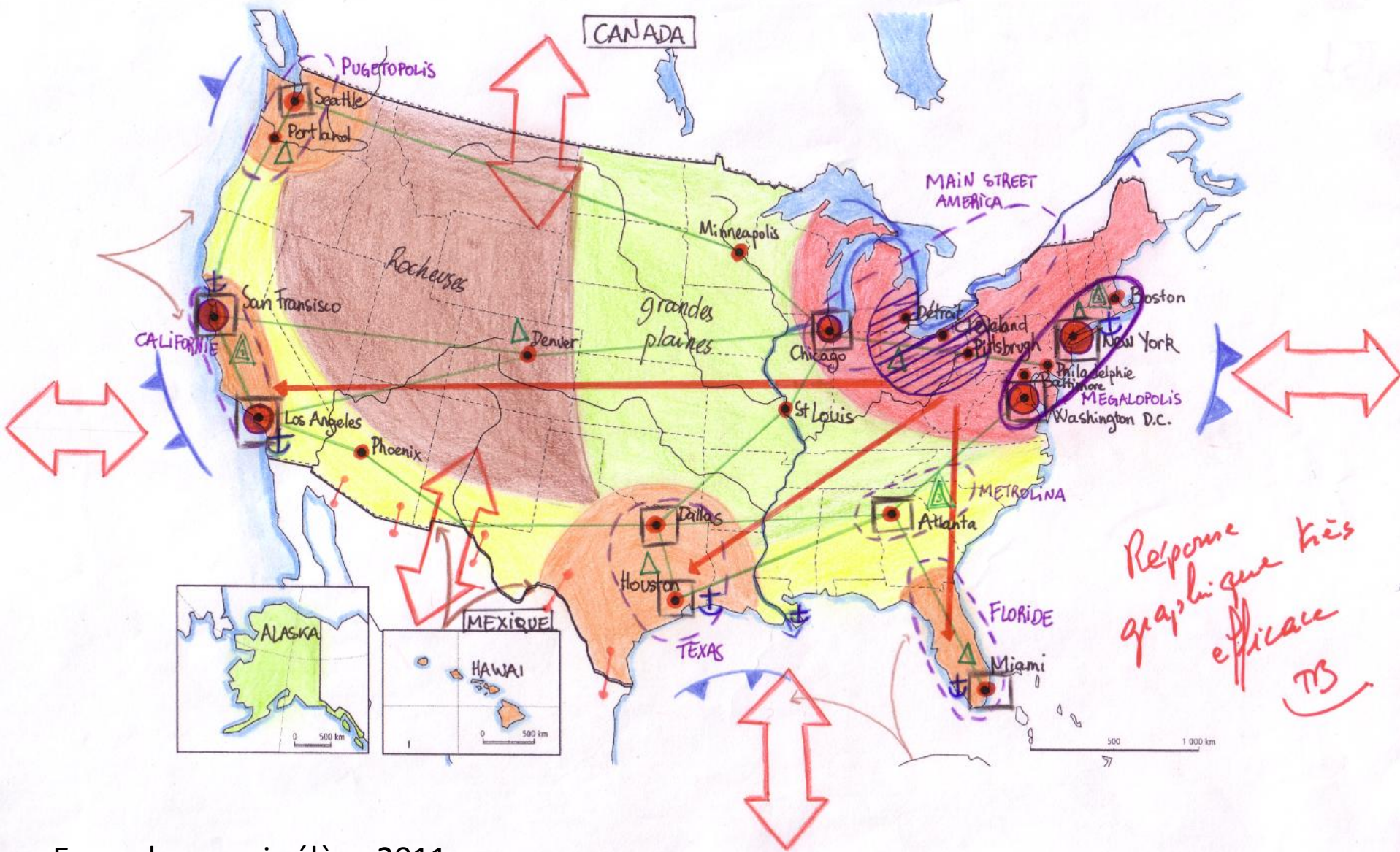
## B. Un espace dynamique

### 1) Métropolisation et Mégapolisation de l'espace

-  centre d'impulsion mondial - "villes-monde"
-  grandes métropoles

Exemple légende élève 2011.

L'ORGANISATION DU TERRITOIRE DES ETATS-UNIS, ASPECTS, ORGANISATION, DYNAMIQUES



Exemple croquis élève 2011.