




Séance 1 : le quartier gare de Shinjuku à Tokyo.**Compétence :** prélever des informations sur des images et les confronter à des images satellites et à un plan croquis élaboré par une géographe.

Vous devez d'abord remplir les deux premières colonnes avec l'aide des extraits manga puis ensuite ouvrir les vues du répertoire villes et dynamiques urbaines du site : http://www.icipay.com/sv/public.php?action=liste_vues_total , et enfin construire un croquis de ce territoire et localiser les trois lieux.

	Description - aménagements	Fonctions-Activités	Mobilités-communications	Vues avec google map et street
 <p>City Hunter, tome 12 page 120 édition Paninimanga © Tsukasa Hojo, 2004 Tokuma Shoten CO.and Coamix inc. Tokyo.</p>				
 <p>Death note, black édition, tome 4, éditions kana, © 2003Tsugumi Ohba, Takeshi Obata, Shueisha Inc.,Tokyo.</p>				
 <p>Tokyo fin d'un monde, tome 2, page 62 édition Akata © 2004 Junichi Noujou / Kodansha Ltd.</p>				

