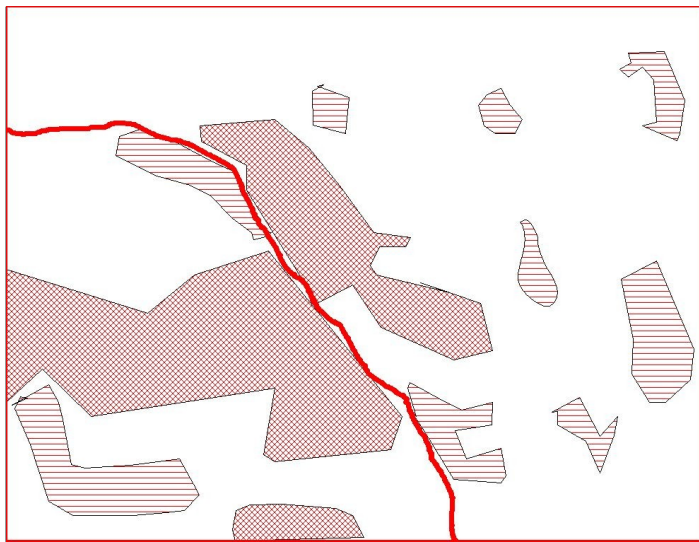
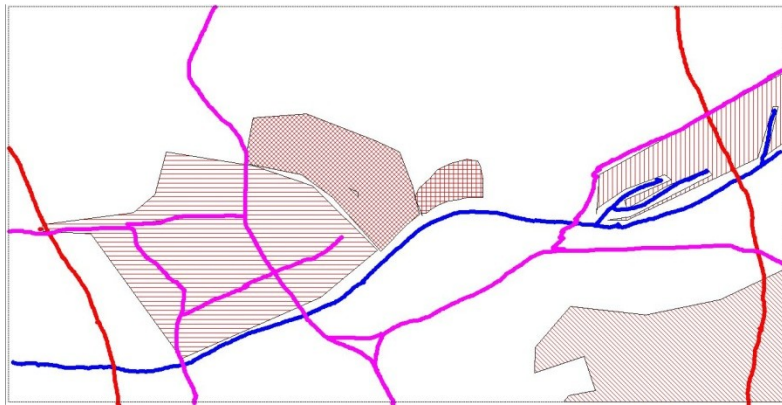


Duisbourg, industrie et port

-  Zones Industrielles
-  Espace urbanisé
-  Port
-  Champs, forêts
-  Axes : Autoroutes
-  Fleuves (Rhin et Ruhr)
-  Chemins de fer

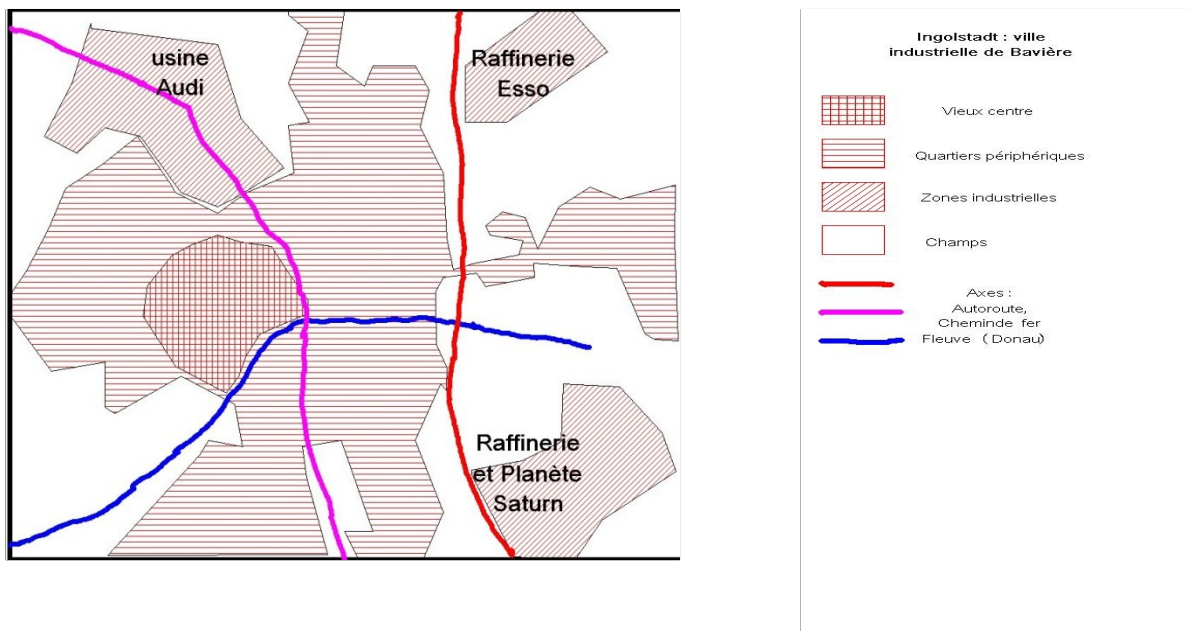
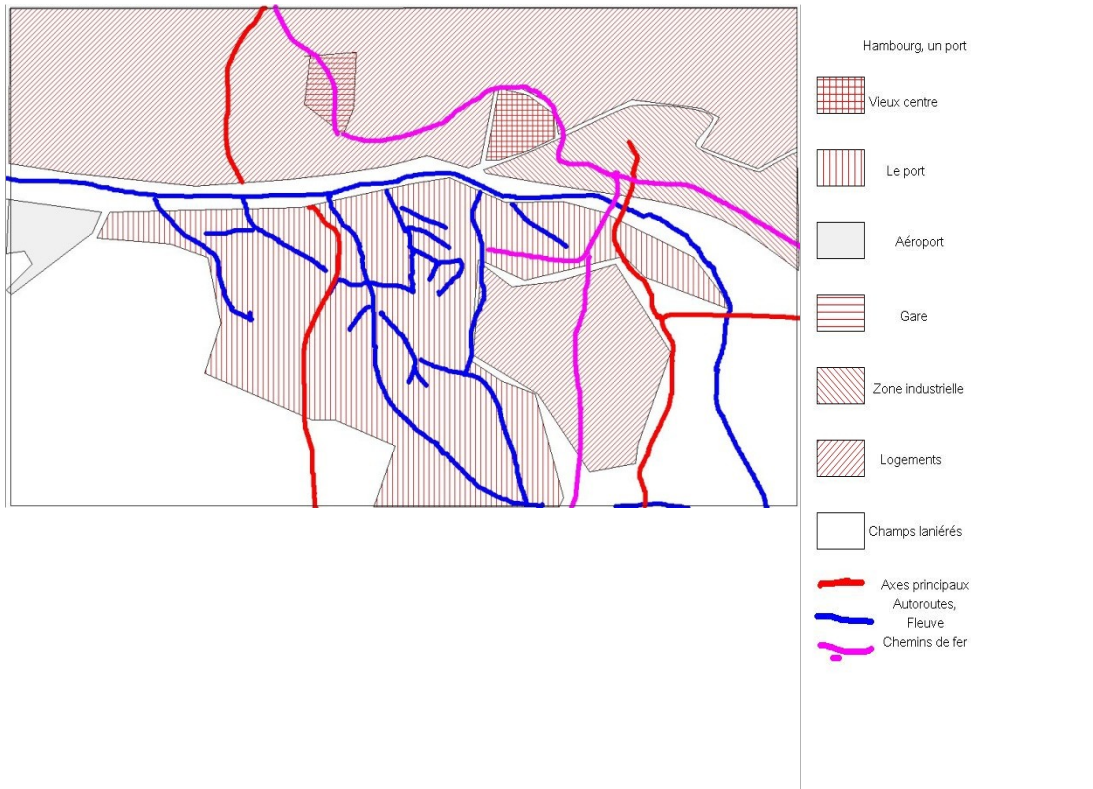


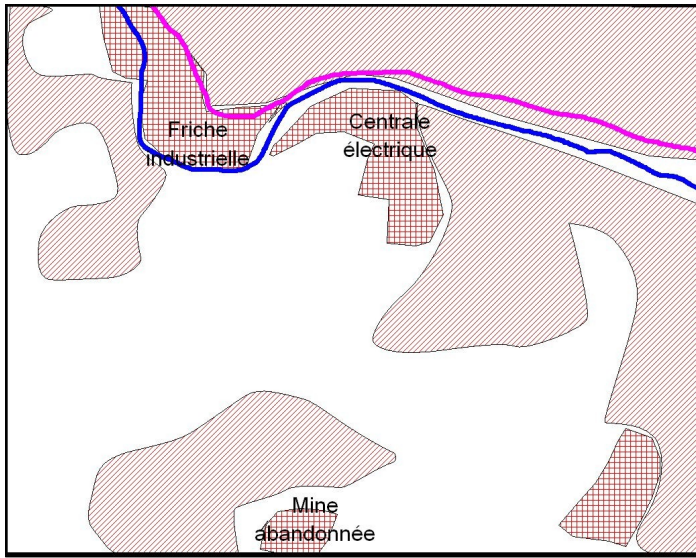
-  Zone urbaine (pavillons serres, immeubles, lotissements ouvriers)
-  Zones industrielles (niches et anciennes mines à ciel ouvert)
-  Champs agricoles
-  Axes routiers (route nationale)



Frankfurt sur le main : espaces urbains et axes

-  Le vieux centre
-  CBD
-  Port
-  Quartier de la gare (dont Messe-Torhaus)
-  Champs (plus loin forêts)
-  Axes
-  Fleuves
-  Chemins de fer
-  Autoroutes
-  Quartiers (logements...)





Volklingen : vieille région industrielle

-  Zones industrielles
-  Espace urbanisé
-  Champs, forêts
-  Axes :
chemin de fer
-  fleuve (Sarre)

