Ressources pédagogiques pour un enseignement à distance de la géographie en classe de 4e.

Mers et océans. Un monde maritimisé

ALBERTIN Christophe

Vous trouverez, dans cette présentation, **des ressources pédagogiques** pour mener à bien un enseignement à distance de la géographie en 4e **appliqué au chapitre : *Mers et océans. Un monde maritimisé*.**

Loin d'être exhaustive, cette proposition se veut être **une réponse simple,** facilement utilisable **pour les enseignants et les élèves,** face aux besoins de travailler en dehors de la classe.

Au final, la démarche réalisée **peut être dupliquée, transformée, adaptée** à de nombreux thèmes présents en géographie mais également en histoire et EMC.

Les ressources pédagogiques

Les outils informatiques

Travail collaboratif
Framemo
Answergarden
Jeu
Mots croisés
Graphisme
Paint
Communication
Open office / Office
Pronote / Google suite education

Les vidéos

Utilisations pédagogiques possibles :
_ Vidéos d'accroches
_ Traitement d'un aspect du sujet
_ Source pour un exposé

Une dizaine de vidéos recensées à partir de l'utilisation de youtube (liens dans la sitographie)

Ressources pédagogiques pour un enseignement à distance de la géographie en classe de 4e.

Le cours
Mers et océans. Un monde maritimisé
Sujet possible : L'étude de la façade maritime asiatique, un territoire transformé par la mondialisation

La démarche

L'étude de la façade maritime asiatique, un territoire transformé par la mondialisation

Exemple de réalisation d'une leçon de géographie à distance :
<u>3 étapes sur 3 journées</u>

Etape 1 : Diffusion d'une vidéo d'accroche

Etape 2 : Envoi de la carte / Tableau à remplir /
=> *Correction par le professeur*

Etape 3 : Définition collaborative d'une façade maritime
et ou
Schéma d'une façade maritime
=> *Correction et bilan (travaux d'élèves à montrer + leçon finale)*



Etape 1

Vidéo d'accroche :

Time-lapse (100x): arrival Yangshan (China)

*_ **Envoi du lien** par pronote, gsuiteeducation ou autre ent pour communiquer avec les élèves et obtenir leurs travaux*

Etape 2

_ La carte
_ Le tableau à compléter directement par les élèves **(Openoffice, Office)**

Je définis la façade maritime asiatique	
Pays de l'interface maritime	
Noms des métropoles mondiales	
Nombres de ports importants	
Port le plus important (+ chiffre)	
Directions des échanges commerciaux	
Qu'est-ce qu'un Hinterland? A quoi sert-il ?	



Etape 3

_ La définition de façade maritime, **un travail collaboratif sur framémo**
_ Chaque élève propose sa définition
_ Une synthèse est réalisée par l'enseignant
Et ou
_ Possibilité de compléter un schéma **à partir de Paint**
_ Figurés simples à réaliser par les élèves

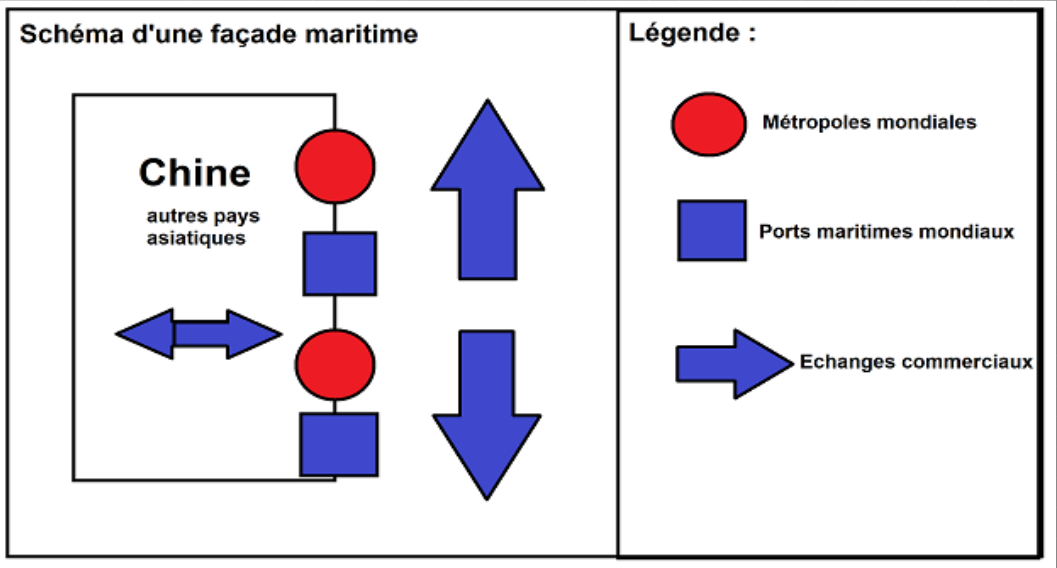

Etape 2 : Document sur la façade maritime asiatique

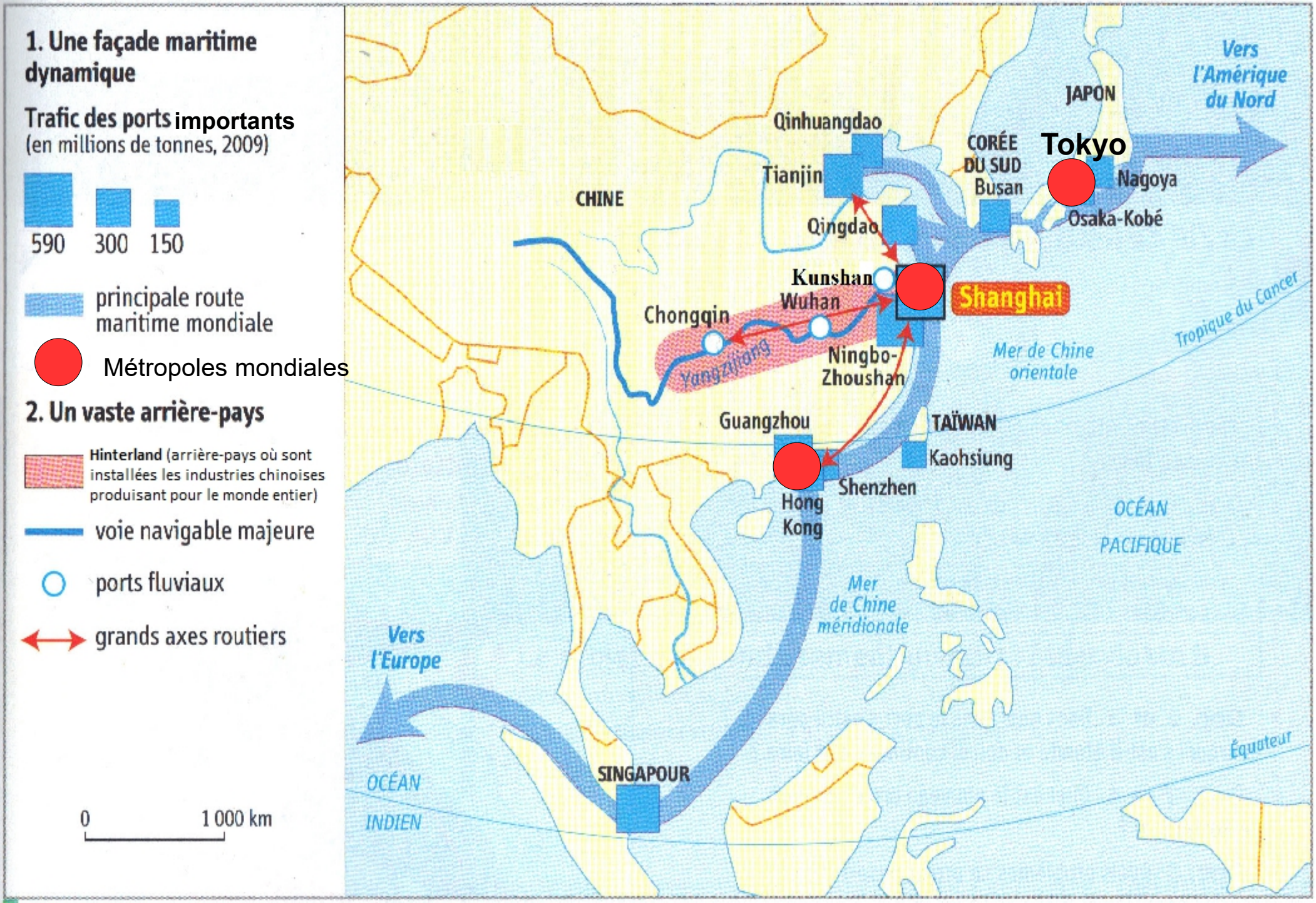

Tiré du manuel Hatier, des cartes plus récentes sont disponibles sur les sites éditeurs.

Le tutoriel simplifié Framemo

Tutoriel simplifié pour l'utilisation de Framémo

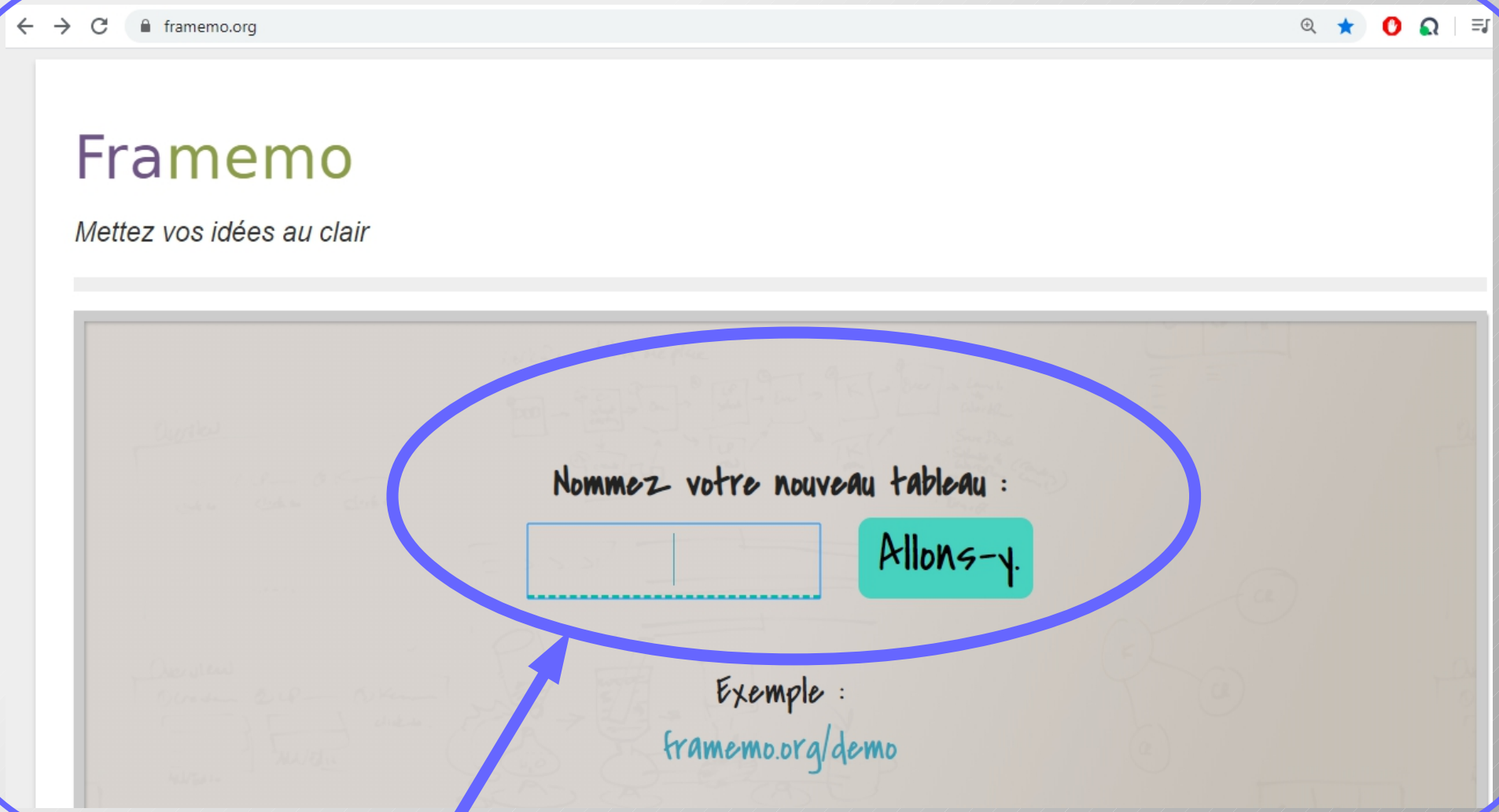

1/ Entrer le nom du sujet travaillé. Exemple : *Je définis une façade maritime*
2/ Diffuser le lien aux élèves

3/ Créer une vignette pour engager le travail
4/ Possibilité de la déplacer et d'organiser le tableau en colonnes

Sitographie

Site académique sur le thème de géographie :
https://www.ac-paris.fr/portail/jcms/p1_1535428/mers-et-oceans-un-monde-maritimise-4e

Tutoriels pour l'utilisation des sites en lignes :
Framemo
https://e-tuto.ac-besancon.fr/framemo/
Les mots-croisés
https://www.ac-paris.fr/portail/upload/docs/application/pdf/2018-03/mots-croises.pdf
Answergarden
https://langues.ac-versailles.fr/IMG/pdf/tuto_answergarden.pdf

Les vidéos utilisées
L'élargissement du Canal de Panama [en ligne]. AFP, 2007 [consulté le 24 mars 2020], Disponible sur : https://www.youtube.com/watch?v=p01-sxUTaAc

On part pour le pôle nord! [en ligne]. Amixem, 2019 [consulté le 24 mars 2020], Disponible sur : https://www.youtube.com/watch?v=p01-sxUTaAc

Russie : Arctique, la nouvelle frontière [en ligne]. Arte, 2019 [consulté le 24 mars 2020], Disponible sur : https://www.youtube.com/watch?v=dgJmgpy1Wk

Le port de Yangshan ou l'automatisation à grande échelle de la gestion [en ligne]. CGTN Français, 2019 [consulté le 24 mars 2020], Disponible sur :https://www.youtube.com/watch?v=K0w_VNJj_2c

Panama, un canal au défi [en ligne]. Geopolitis, 2017 [consulté le 24 mars 2020], Disponible sur : https://www.youtube.com/watch?v=pdVA-PCVsAg

Time-lapse (100x): arrival Yangshan (China) [en ligne]. Sea Tube, 2016 [consulté le 24 mars 2020], Disponible sur : https://www.youtube.com/watch?v=MzLuzEuKIoo

Le tour du monde de Thalassa [en ligne]. Thalassa, 2007 [consulté le 24 mars 2020], Disponible sur : https://www.youtube.com/watch?v=FvwdH_jfgnQ&t=381s