

Thème 3 - Les frontières

Axe 2 - Les frontières en débat

I- Jalon 4 - Reconnaître la frontière : la frontière germano-polonaise de 1939 à 1990, entre guerre et diplomatie



Sommaire du diaporama :

- **Documents** sur les pages signalées :

Document
à étudier

Les documents sont de 4 types : 1-des textes d'époque,
2-des cartes dessinées aujourd'hui et 3-des documents iconographiques d'époque (affiches, timbres...)
4- des schémas géographiques

Schéma

- Avec ces docs, **préparer un oral de 2 à 4 minutes** avec les pages signalées :

Oral

Sujet : **La frontière germano-polonaise, entre guerre et diplomatie**

Oral n°3 pages 3 à 6 de 1939 à 1945 (non-inclus)

Oral n°4 pages 7 à 13 sur la position de la RDA de 1945 (inclus) à 1989

Oral n°5 pages 7 à 10 et 14 à 16 sur la position de la RFA de 1945 (inclus) à 1989

Oral n°6 pages 17 à 20 depuis 1990

P2 : comment et par qui la frontière germano-polonaise est-elle fixée entre 1939 et 1990 ?

Texte 1 : le protocole secret du pacte germano-soviétique de non-agression (23 août 1939)

2. Dans le cas d'une réorganisation territoriale et politique des zones appartenant à l'État polonais, les sphères d'influence de l'Allemagne et de l'URSS seront délimitées approximativement par les fleuves Vistule et San.

La question de savoir si l'intérêt des deux parties rend souhaitable la conservation d'un État polonais indépendant, et celle des limites qui doivent être fixées à cet État pourront être déterminées seulement au cours des développements politiques ultérieurs. En tout état de cause, les deux gouvernements régleront cette question par des accords [bilatéraux] à l'amiable.

4. Ce protocole sera considéré comme strictement secret par les deux parties.

Moscou, le 23 août 1939,

Le plénipotentiaire du gouvernement de l'URSS, Viatcheslav Molotov

Pour le gouvernement du Reich allemand : Joachim von Ribbentrop



Photographie de la signature du protocole secret, Moscou, Le Kremlin, 23 août 1939

1 V. Mototov


2 J. von Ribbentrop

Texte 2 : L'attaque allemande et soviétique de la Pologne décrite par un historien en 2017

L'attaque allemande de la Pologne, le 1^{er} septembre 1939, est suivie le 17 d'une invasion des régions de l'Est par les troupes soviétiques [...]. A l'Ouest, la zone allemande comprend 48,4% du territoire polonais et 62,7 % de la population (22,1 millions). Une partie est intégrée au IIIe Reich sous le nom de Warthegau (la Warta est la rivière de Poznan), tandis qu'est formé un Gouvernement général de Pologne, sous l'autorité d'une administration allemande que commande le gouverneur général Hans Frank, un proche d'Hitler.

Source : Jean-Yves Postel, Chronologie de la Pologne, 1918-1948, sciencespo.fr, 2017.

Carte 1 - La Pologne dépecée par le pacte germano-soviétique de 1939



Texte 3 : traité germano-soviétique de délimitation et d'amitié (28 septembre 1939)

Le gouvernement du Reich et le gouvernement de l'URSS, après l'écroulement de l'ex-État polonais, considèrent exclusivement comme leur tâche de rétablir l'ordre et le calme dans ces territoires et d'assurer aux populations qui sont établies une existence pacifique répondant à leur originalité ethnique.

Dans ce dessein, les deux gouvernements ont convenu ce qui suit :

1. Le gouvernement du Reich et le gouvernement de l'URSS fixent comme frontière des intérêts d'Empire réciproques dans le territoire du ci-devant État polonais, la ligne qui se trouve tracée dans la carte ci-jointe et qui doit être décrite plus en détail dans un protocole complémentaire.

2. Les deux parties reconnaissent la frontière des intérêts d'Empire réciproques fixée à l'article premier comme définitive, et déclineront toute espèce d'immixtion de tierces puissances dans ce règlement.


5. Ce traité sera ratifié , et les instruments de ratification seront échangés, aussitôt que possible. Le traité entre en vigueur au moment de sa signature.

Fait en deux originaux, en russe et en allemand.

Moscou, le 28 septembre 1939

Pour le gouvernement du Reich allemand : Joachim von Ribbentrop

Pour le gouvernement de l'URSS : Viatcheslav Molotov.

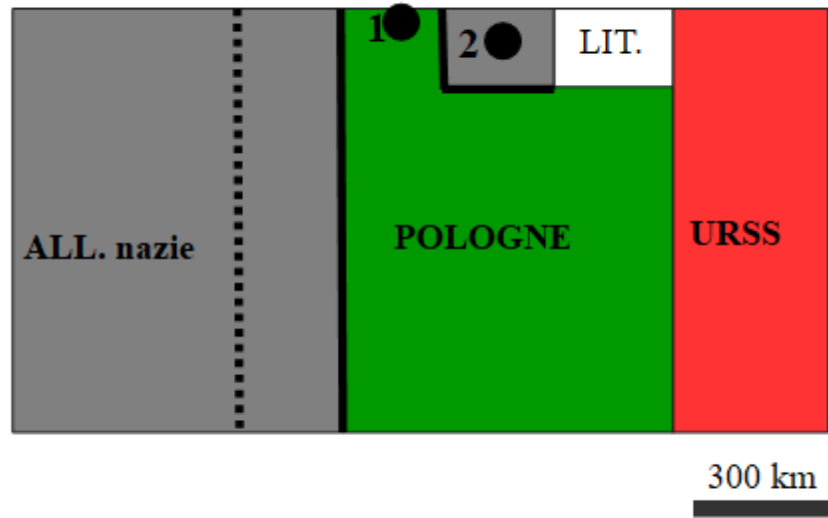


Documents
à étudier

Annexe secrète du traité du 28 septembre 1939, datée et signée par Ribbentrop en rouge, Staline en bleu foncé, Molotov en bleu clair enfin Hitler en bleu foncé. La frontière est dessinée en noir. Ce document sera utilisé pour la défense de Ribbentrop au tribunal de Nuremberg en 1945.

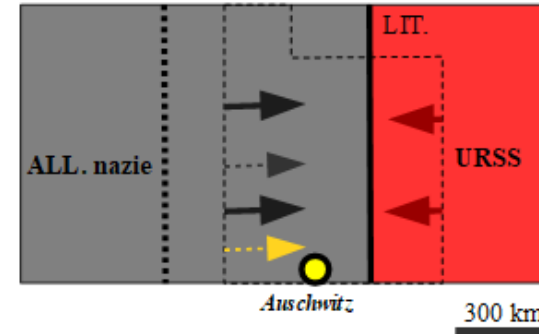
Source : Ulrike Jureit, *KartenudAbbildungen, Das Ordnen von Räumen. Territorium und Lebensraumim*, Hamburger Edition, HIS Verlag, 2012, p.20.

La Frontière germano-polonaise en 1938, issue du traité de Versailles (1919) :



1- Dantzig
2- Königsberg

La Frontière germano-polonaise entre septembre 1939 et juin 1941, une frontière forgée par les armes et les accords secrets entre deux dictatures :



Schémas

Légende :

1- Les acteurs en présence :
 L'Allemagne nazie qui souhaite remettre en cause le traité de Versailles
 La Pologne réapparue au traité de Versailles en 1919
 L'URSS

2- La frontière germano-polonaise :
 Emplacement de la future ligne Oder-Neisse
 La frontière germano-polonaise en 1938...
 ... issue du traité de Versailles imposé à l'Allemagne (1919) par les vainqueurs de 1918 (France, Angleterre, États-Unis).

Légende :

1- Les acteurs en présence :
 L'Allemagne nazie
 La Pologne disparaît
 L'URSS

2- La « diplomatie » et la conquête militaire fixent la frontière :
 Pacte germano-soviétique signé à Moscou en août-septembre 1939
 Invasion nazie de l'Ouest de la Pologne
 Invasion soviétique de l'Est de la Pologne

3- La frontière est modifiée :
 L'ancienne frontière de la Pologne disparue
 Emplacement de la future ligne Oder-Neisse
 La (nouvelle) frontière germano-soviétique entre 1939 et 1941

4- Les mouvements de populations :
 La colonisation « aryenne » organisée par les nazis dans le *Lebensraum* (espace vital) anciennement polonais
 La déportation des Juifs (allemands) en Pologne
 Le futur camp d'extermination où plus d'1 million de Juifs seront tués après 1941

Texte 4 : Extrait du communiqué final de la Conférence de Potsdam, 2 août 1945

6. Ville de Königsberg et région limitrophe


La Conférence a examiné une proposition du gouvernement soviétique suivant laquelle, en attendant le règlement définitif des questions territoriales par les traités de paix, la partie de la frontière occidentale de l'URSS contiguë à la mer Baltique, partirait d'un point situé sur la côte orientale de la baie de Dantzig [Gdansk] pour se diriger vers l'Est au point de jonction des frontières de la Lituanie et de la République polonaise.

La Conférence a accepté le principe de la proposition soviétique concernant le transfert définitif à l'URSS de la ville de Königsberg et de la région limitrophe, telle qu'elle est décrite plus haut.

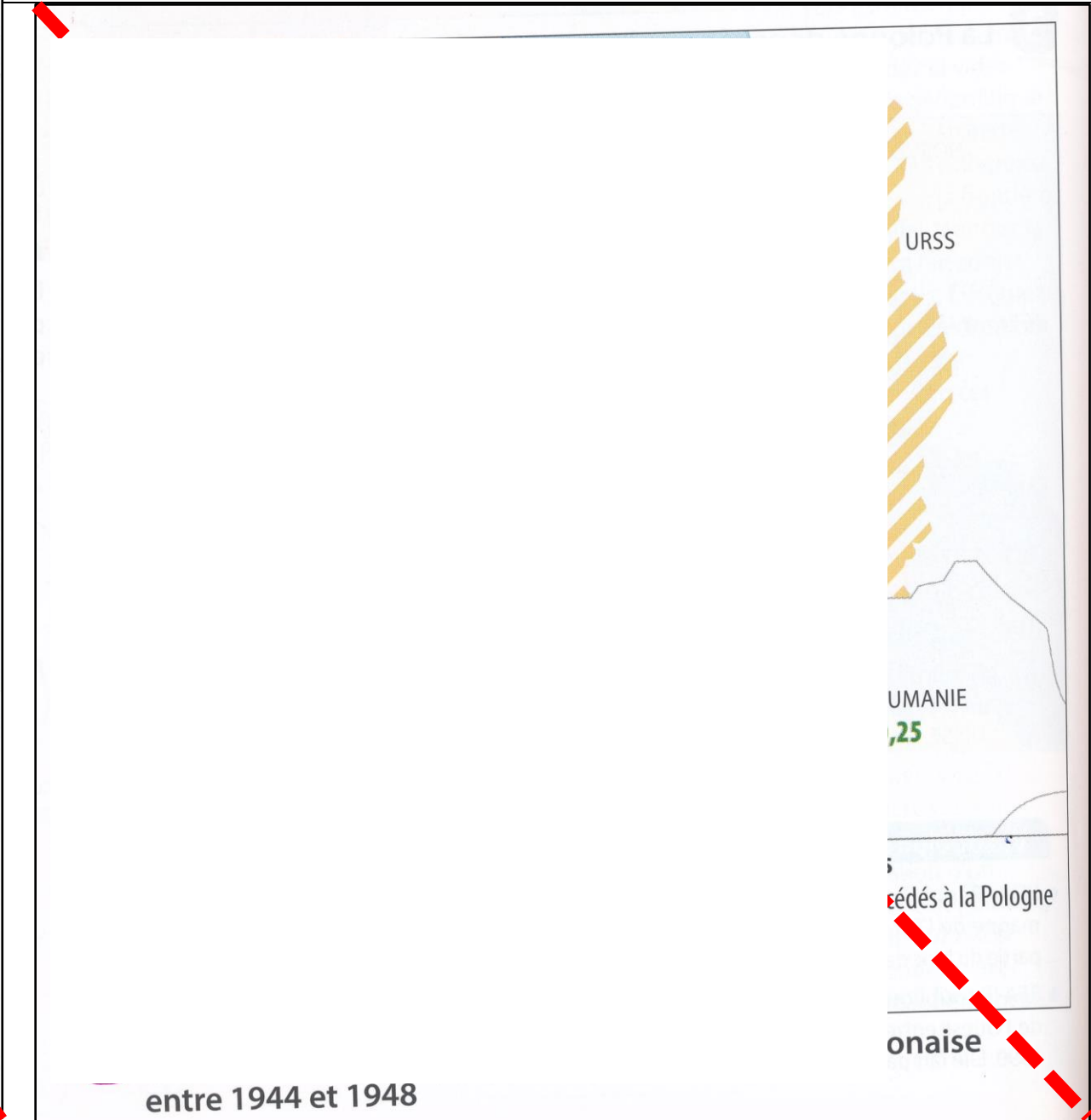
9. Pologne

Les chefs des trois gouvernements [URSS, États-Unis et Angleterre] sont d'accord pour que l'État polonais administre, en attendant le tracé définitif de cette frontière, les anciens territoires allemands qui sont situés à l'Est d'une ligne partant de la mer Baltique pour descendre le long de l'Oder jusqu'au confluent de la Neisse occidentale, puis longer celle-ci jusqu'à la frontière tchécoslovaque, y compris la partie de la Prusse orientale qui n'est pas placée sous l'administration soviétique en vertu de l'accord intervenu à la présente conférence, de la région de l'ex-ville libre de Dantzig...

Documents
à étudier



Carte 3 - Les déplacements de populations allemande et polonaise entre 1944 et 1948



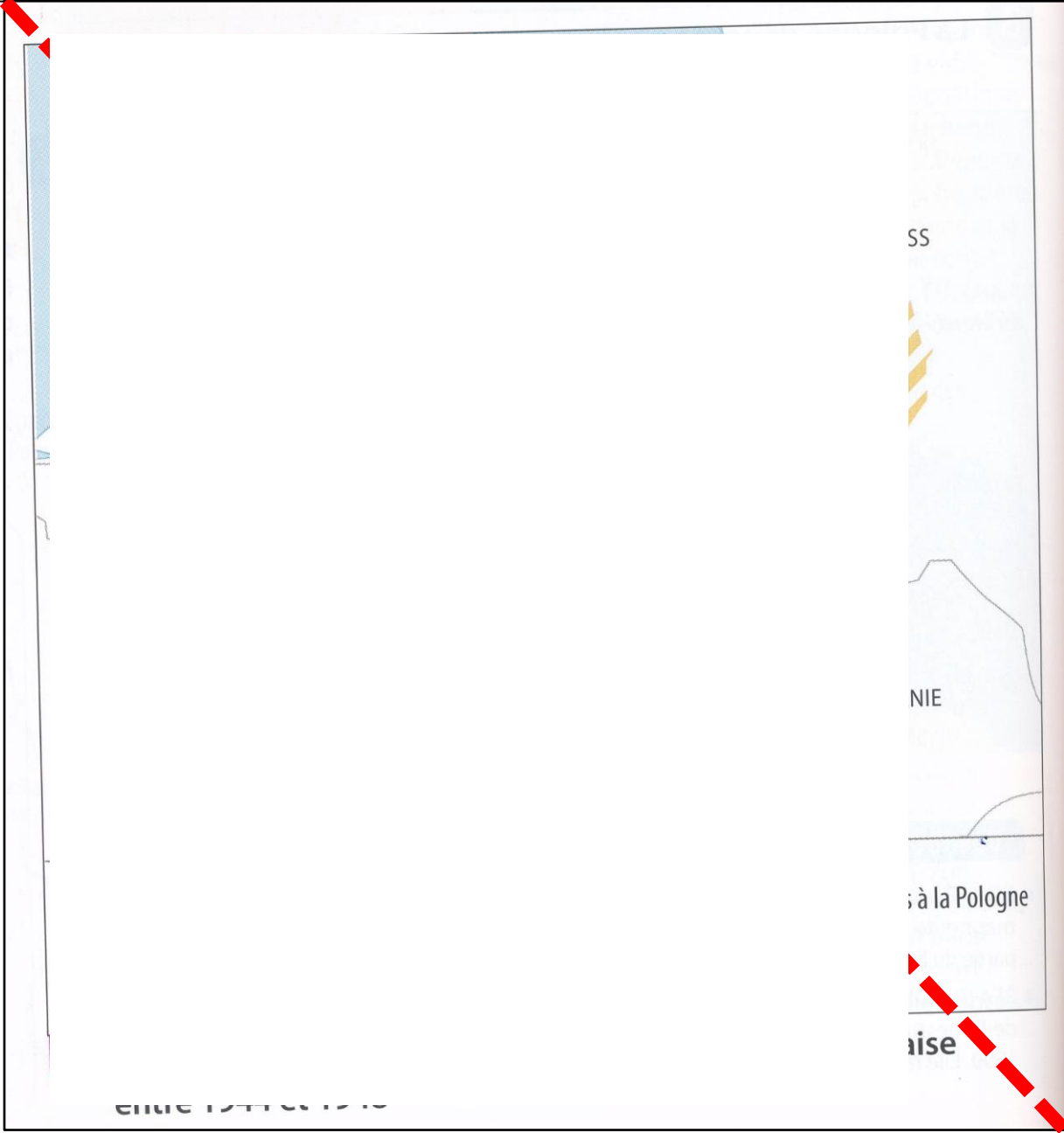
de leur foyer situé à l'est de la ligne Oder-Neisse, désormais
polonais : accords

3 millions d'Allemands sont transportés au-delà de cette ligne.

entre 1944 et 1948

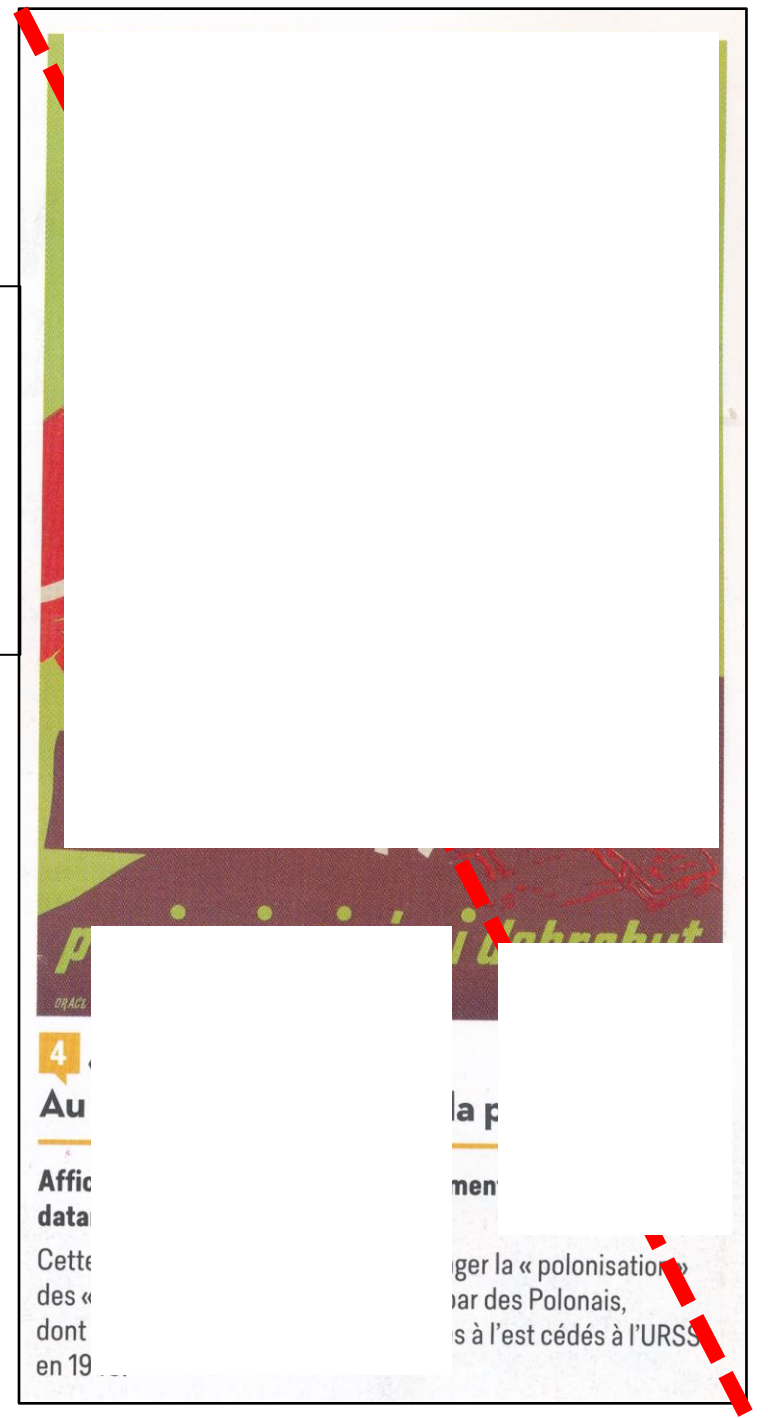
Carte 3

Les déplacements de populations allemande et polonaise entre 1944 et 1948

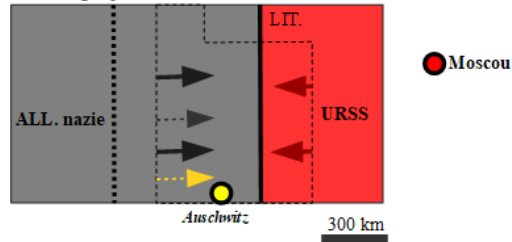


Document iconographique 1
Affiche de propagande polonaise, 1946.

Documents à étudier



La Frontière germano-polonaise entre septembre 1939 et juin 1941, une frontière forgée par les armes et les accords secrets entre deux dictatures :



Légende :

1- Les acteurs en présence :
 ALL. nazie
 La Pologne disparaît
 L'URSS

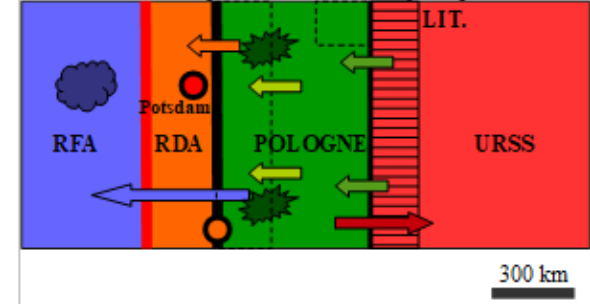
2- La « diplomatie » et la conquête militaire fixent la frontière :
 ● Pacte germano-soviétique signé à Moscou en août-septembre 1939
 → Invasion nazie de l'Ouest de la Pologne
 → Invasion soviétique de l'Est de la Pologne

3 - La frontière est modifiée :
 - - - L'ancienne frontière de la Pologne disparue
 - - - Emplacement de la future ligne Oder-Neisse
 | La (nouvelle) frontière germano-soviétique entre 1939 et 1941

4- Les mouvements de populations :
 - - - La colonisation « aryenne » organisée par les nazis dans le *Lebensraum* (espace vital) anciennement polonais
 - - - La déportation des Juifs (allemands) en Pologne
 ● Le futur camp d'extermination où plus d'1 million de Juifs seront tués après 1941



La Frontière germano-polonaise entre 1944 et 1950, une frontière fixée par les Alliés mais rejetée par les Allemands de l'Ouest :



Schéma

Légende :

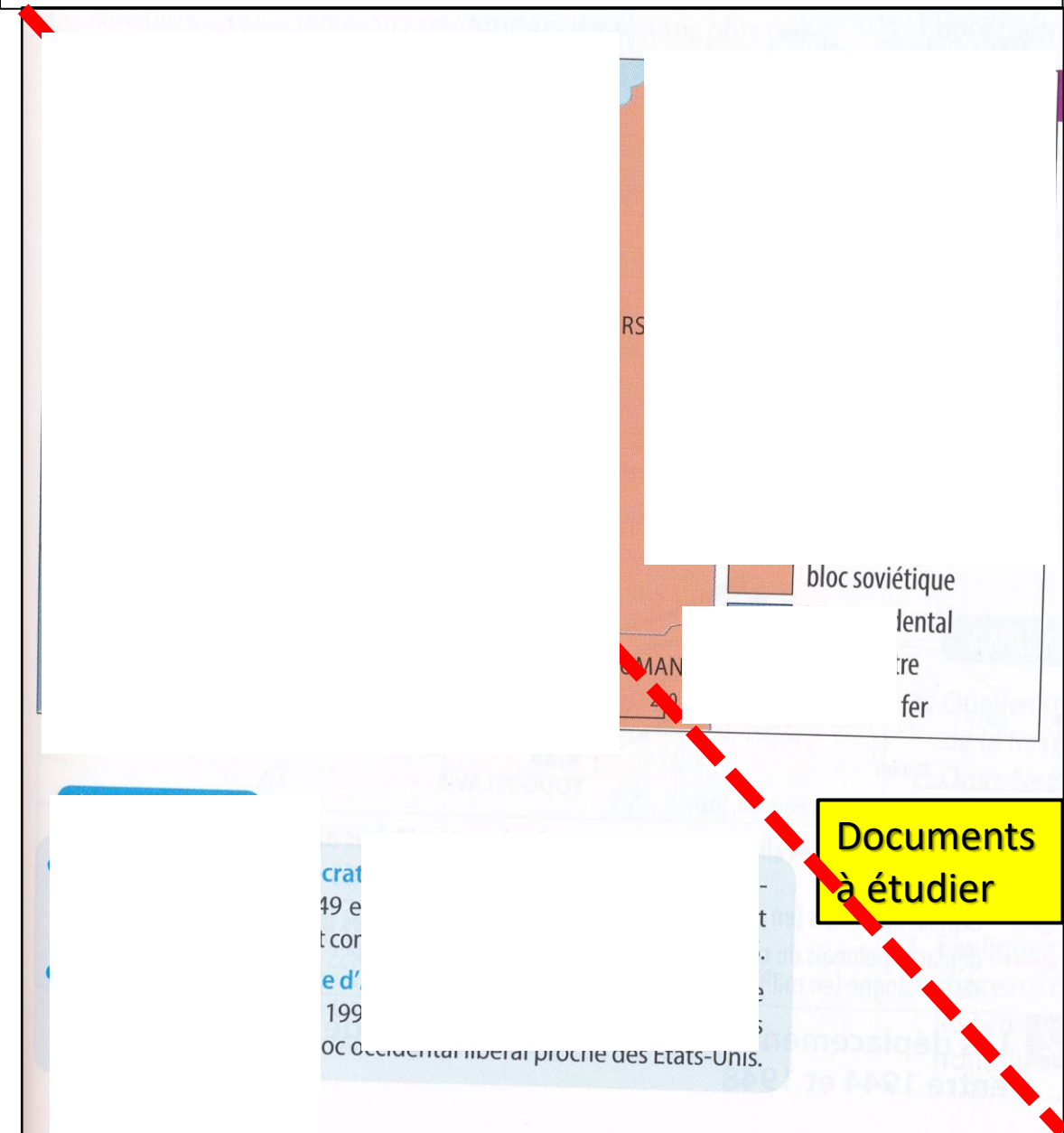
1- Les acteurs en présence :
 La RFA
 La RDA
 La Pologne (réapparaît)
 L'URSS qui... s'étend à l'Ouest sur l'ancienne Pologne de 1938...
 | ... jusqu'à l'ancienne frontière fixée par le pacte germano-soviétique de 1939...
 ● ... suite au traité de Potsdam (2 août 1945) signé entre les Alliés qui ont battu les nazis (États-Unis, Angleterre et URSS)

2- La nouvelle frontière germano-polonaise et l'épuration ethnique :
 - - - Ancienne frontière germano-polonaise de 1938 (demandée par les Allemands après 1945)
 | La frontière Oder-Neisse fixée à Potsdam par les trois Alliés
 ← Transferts de réfugiés polonais (1,7 million) venant d'URSS...
 → ... en échange d'Ukrainiens présents en Pologne qui partent en URSS
 ← ... et de polonais du centre de la Pologne partant vers l'Ouest, pris à l'Allemagne (3,5 millions)
 ← Transferts de réfugiés allemands (8 millions partant de Pologne et 4 millions partant du reste de l'Europe orientale)
 et massacres d'Allemands (2 millions) pour accélérer leur départ


3- L'Europe communiste (durant la Guerre Froide) reconnaît la frontière Oder-Neisse :
 | Rideau de fer (à l'Est, pays communistes alliés de l'URSS, à l'Ouest, pays capitalistes et démocratiques alliés des États-Unis)
 ● À la demande de l'URSS, ses alliés, la RDA et la Pologne reconnaissent leur « frontière » commune au traité de Görlitz (1950)
 ● La RFA, ennemie de l'URSS (car alliée des États-Unis) refuse de reconnaître la « ligne » Oder-Neisse qu'elle ne reconnaît pas comme étant une frontière définitive

Carte 4

Les conséquences du nouveau tracé le long de l'Oder-Neisse (1945-1948)



Document iconographique 2 : timbre allemand (1951)



Source : Deutsche Post, RDA, 1951.

Timbre poste commémorant le **traité de Görlitz** signé en 1950 entre la Pologne et la RDA (DDR = RDA) figurant les dirigeants des deux pays : Wilhelm Pieck (RDA) à gauche (=à l'Ouest) et Boleslaw Bierut (Pologne) à droite (=à l'Est).

Texte 5 : Extraits du Traité de Görlitz signé le 6 juillet 1950 entre la République de Pologne et la République démocratique allemande (RDA)


Traité entre la République de Pologne et la République démocratique allemande concernant le tracé de la frontière étatique polono-allemande établie et existante

Le président de la République de Pologne et le président de la République démocratique allemande,
[...] faisant remarquer que la coopération entre la nation polonaise et allemande est devenue possible grâce à l'écrasement du fascisme par l'URSS et au développement progressif des forces démocratiques en RDA [...].

Voulant stabiliser et renforcer les relations mutuelles en se fondant sur les accords de Potsdam [...].

Reconnaissant la frontière établie et existante comme une frontière de paix et d'amitié inviolable, qui ne divise pas, mais lie les deux nations [...] se sont mis d'accord sur les résolutions suivantes :

1. la frontière établie et existante, courant de la Mer baltique le long d'une ligne à l'Ouest de Świnoujście, pour descendre le long de l'Oder jusqu'au confluent de la Neisse, puis longe celle-ci jusqu'à la frontière tchécoslovaque, est la frontière étatique entre la Pologne et l'Allemagne.

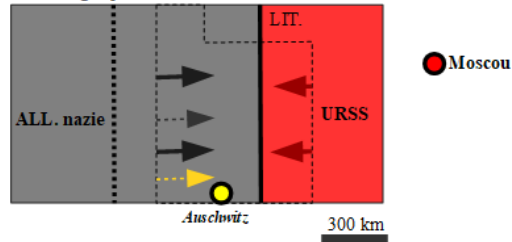


Source : Deutsche Post, RDA, 1951.

Timbre poste commémorant le **traité de Görlitz** signé en 1950 entre la Pologne et la RDA (DDR = RDA) figurant les dirigeants des deux pays : Wilhelm Pieck (RDA) à gauche (=à l'Ouest) et Boleslaw Bierut (Pologne) à droite (=à l'Est).

Documents
à étudier

La Frontière germano-polonaise entre septembre 1939 et juin 1941, une frontière forgée par les armes et les accords secrets entre deux dictatures :



Légende :

1- Les acteurs en présence :
 ALL. nazie
 La Pologne disparaît
 L'URSS

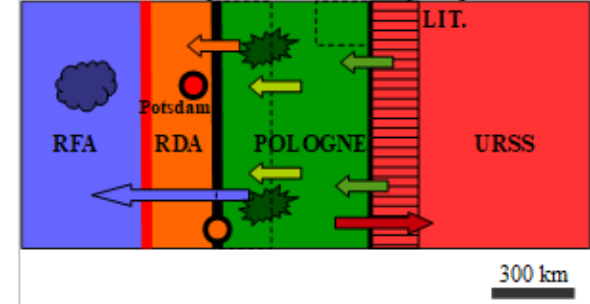
2- La « diplomatie » et la conquête militaire fixent la frontière :
 ● Pacte germano-soviétique signé à Moscou en août-septembre 1939
 → Invasion nazie de l'Ouest de la Pologne
 → Invasion soviétique de l'Est de la Pologne

3 - La frontière est modifiée :
 - - - L'ancienne frontière de la Pologne disparue
 - - - Emplacement de la future ligne Oder-Neisse
 | La (nouvelle) frontière germano-soviétique entre 1939 et 1941

4- Les mouvements de populations :
 - - - La colonisation « aryenne » organisée par les nazis dans le Lebensraum (espace vital) anciennement polonais
 - - - La déportation des Juifs (allemands) en Pologne
 ● Le futur camp d'extermination où plus d'1 million de Juifs seront tués après 1941



La Frontière germano-polonaise entre 1944 et 1950, une frontière fixée par les Alliés mais rejetée par les Allemands de l'Ouest :



Schéma

Légende :

1- Les acteurs en présence :
 La RFA
 La RDA
 La Pologne (réapparaît)
 L'URSS qui... s'étend à l'Ouest sur l'ancienne Pologne de 1938...
 | ... jusqu'à l'ancienne frontière fixée par le pacte germano-soviétique de 1939...
 ● ... suite au traité de Potsdam (2 août 1945) signé entre les Alliés qui ont battu les nazis (États-Unis, Angleterre et URSS)

2- La nouvelle frontière germano-polonaise et l'épuration ethnique :
 - - - Ancienne frontière germano-polonaise de 1938 (demandée par les Allemands après 1945)
 | La frontière Oder-Neisse fixée à Potsdam par les trois Alliés
 ← Transferts de réfugiés polonais (1,7 million) venant d'URSS...
 → ... en échange d'Ukrainiens présents en Pologne qui partent en URSS
 ← ... et de polonais du centre de la Pologne partant vers l'Ouest, pris à l'Allemagne (3,5 millions)
 ← Transferts de réfugiés allemands (8 millions partant de Pologne et 4 millions partant du reste de l'Europe orientale)
 et massacres d'Allemands (2 millions) pour accélérer leur départ

3- L'Europe communiste (durant la Guerre Froide) reconnaît la frontière Oder-Neisse :
 | Rideau de fer (à l'Est, pays communistes alliés de l'URSS, à l'Ouest, pays capitalistes et démocratiques alliés des États-Unis)
 ● À la demande de l'URSS, ses alliés, la RDA et la Pologne reconnaissent leur « frontière » commune au traité de Görlitz (1950)
 ● La RFA, ennemie de l'URSS (car alliée des États-Unis) refuse de reconnaître la « ligne » Oder-Neisse qu'elle ne reconnaît pas comme étant une frontière définitive

Carte 4

Les conséquences du nouveau tracé le long de l'Oder-Neisse (1945-1948)

Documents
à étudier

constituée
de

la Pologne

avec les
Allemands

une
millions
phones

au
froide

ue
al

Document

Iconographique 3

Affiche de
propagande Ouest-
allemande,
1947.

Niemals oder Neisse Linie, Wählt : CDU
La **ligne** oder-Neisse : Jamais ! Votez CDU
Source : Bundestag (Parlement de la RFA),
affiche électorale de la CDU (droite
allemande) pour les élections en RFA, 1947.

Document iconographique 4

Texte 6 : traité de Varsovie conclu entre la RFA et la Pologne (7 décembre 1970)

La République fédérale d'Allemagne et la République populaire de Pologne, considérant que plus de vingt-cinq années se sont écoulées depuis la fin de la Seconde Guerre mondiale, dont la Pologne fut la première victime et qui a causé de grands maux aux peuples d'Europe,

Souhaitant créer des bases durables pour une coexistence pacifique et le développement de relations normales et bonnes entre elles,

conscientes que l'inviolabilité des frontières et le respect de l'intégrité territoriale comme de la souveraineté de tous les États en Europe dans leurs frontières actuelles, représentent une condition essentielle pour la paix,

Sont convenues de ce qui suit :

1. La République fédérale allemande et la République populaire de Pologne sont d'accord pour constater que la frontière existante, dont le tracé a été fixé au chapitre IX des accords de la conférence de Postdam du 2 août 1945, forme la frontière d'État occidentale de la République populaire de Pologne : le tracé part de la Baltique, suit l'Oder jusqu'au confluent de la Neisse, puis le cours de cette dernière jusqu'en Tchécoslovaquie.

Elles confirment l'inviolabilité de leurs frontières pour le présent et l'avenir, et s'engagent réciproquement au respect sans restriction de leur intégrité territoriale. [...]

En foi de quoi, les plénipotentiaires des parties contractantes ont signé ce traité.

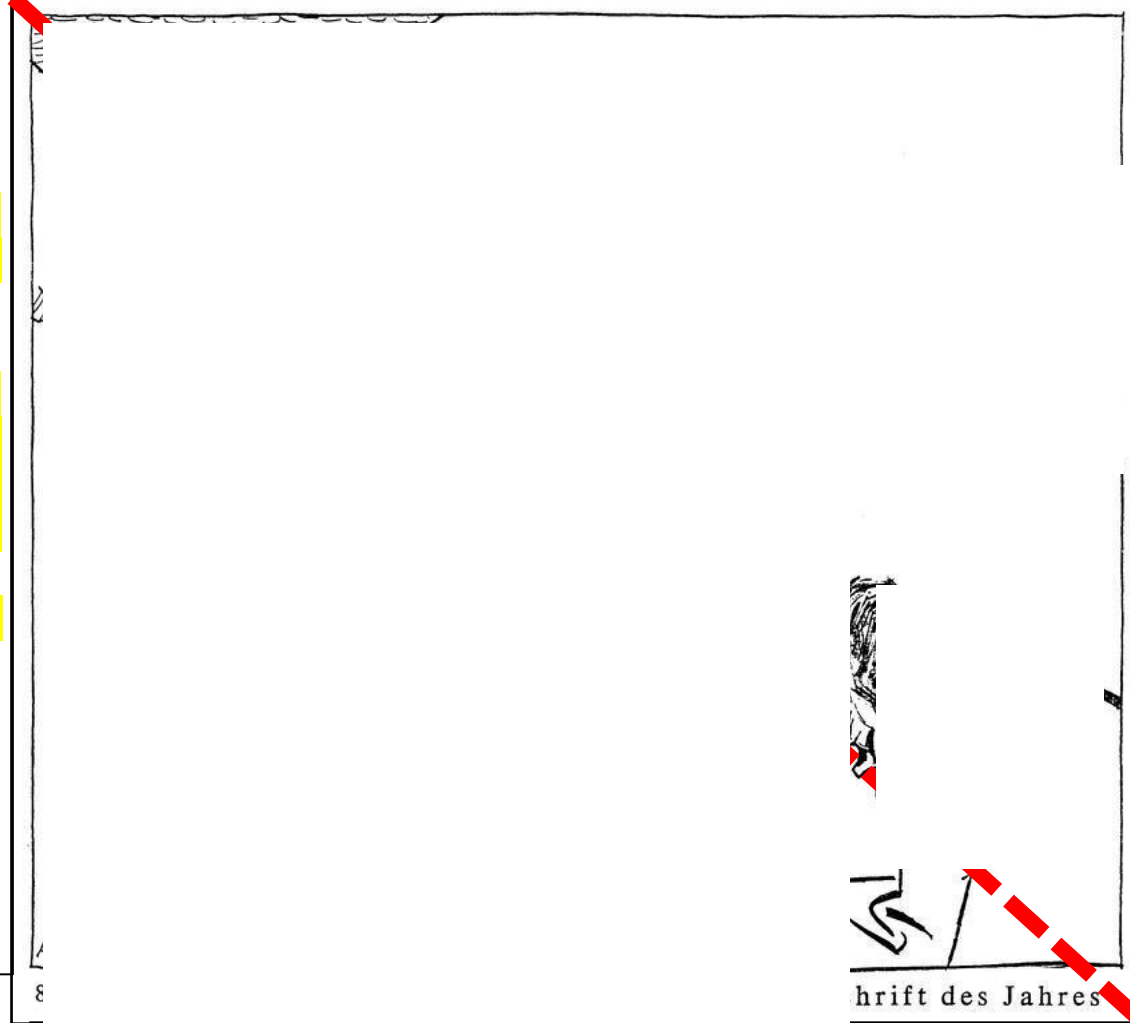
Fait à Varsovie le 7 décembre 1970 en deux exemplaires, chacun en langue allemande et polonaise, les deux textes faisant également foi.

Pour la République fédérale d'Allemagne, le chancelier Willy Brandt, Egon Bahr, ministre des affaires étrangères de RFA,

Pour la république populaire de Pologne, le premier ministre polonais, Josef Cyrankiewicz

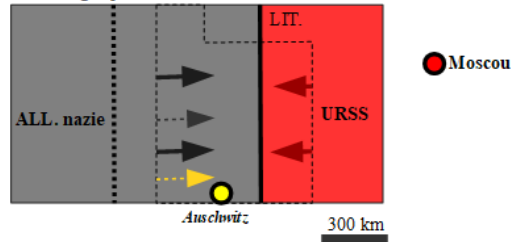
En 1969, l'ancien maire de Berlin-Ouest, **Willy Brandt** devient chancelier de la RFA : il est partisan d'un rapprochement avec l'Est (l'*Ostpolitik*).

Après le **traité de Varsovie signé le 7 décembre 1970** avec la Pologne, il signe un autre traité à Varsovie le 10 décembre de la même année permettant aux ressortissants polonais d'origine allemande de voyager en RFA.



Source : Hanns Erich KÖHLER, *Die Unterschrift des Jahres* (la signature de l'année), Frankfurter Allgemeine Zeitung, 8 décembre 1970, RFA.

La Frontière germano-polonaise entre septembre 1939 et juin 1941, une frontière forgée par les armes et les accords secrets entre deux dictatures :



Légende :

1- Les acteurs en présence :
 ALL. nazie
 La Pologne disparaît
 L'URSS

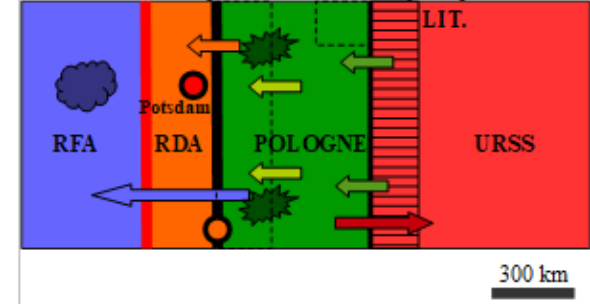
2- La « diplomatie » et la conquête militaire fixent la frontière :
 ● Pacte germano-soviétique signé à Moscou en août-septembre 1939
 → Invasion nazie de l'Ouest de la Pologne
 → Invasion soviétique de l'Est de la Pologne

3 - La frontière est modifiée :
 - - - L'ancienne frontière de la Pologne disparue
 - - - Emplacement de la future ligne Oder-Neisse
 | La (nouvelle) frontière germano-soviétique entre 1939 et 1941

4- Les mouvements de populations :
 - - - La colonisation « aryenne » organisée par les nazis dans le *Lebensraum* (espace vital) anciennement polonais
 - - - La déportation des Juifs (allemands) en Pologne
 ● Le futur camp d'extermination où plus d'1 million de Juifs seront tués après 1941



La Frontière germano-polonaise entre 1944 et 1950, une frontière fixée par les Alliés mais rejetée par les Allemands de l'Ouest :



Schéma

Légende :

1- Les acteurs en présence :
 La RFA
 La RDA
 La Pologne (réapparaît)
 L'URSS qui... s'étend à l'Ouest sur l'ancienne Pologne de 1938...
 | ... jusqu'à l'ancienne frontière fixée par le pacte germano-soviétique de 1939...
 ● ... suite au traité de Potsdam (2 août 1945) signé entre les Alliés qui ont battu les nazis (États-Unis, Angleterre et URSS)

2- La nouvelle frontière germano-polonaise et l'épuration ethnique :
 - - - Ancienne frontière germano-polonaise de 1938 (demandée par les Allemands après 1945)
 | La frontière Oder-Neisse fixée à Potsdam par les trois Alliés
 ← Transferts de réfugiés polonais (1,7 million) venant d'URSS...
 → ... en échange d'Ukrainiens présents en Pologne qui partent en URSS
 ← ... et de polonais du centre de la Pologne partant vers l'Ouest, pris à l'Allemagne (3,5 millions)
 ← Transferts de réfugiés allemands (8 millions partant de Pologne et 4 millions partant du reste de l'Europe orientale)
 et massacres d'Allemands (2 millions) pour accélérer leur départ

3- L'Europe communiste (durant la Guerre Froide) reconnaît la frontière Oder-Neisse :
 | Rideau de fer (à l'Est, pays communistes alliés de l'URSS, à l'Ouest, pays capitalistes et démocratiques alliés des États-Unis)
 ● À la demande de l'URSS, ses alliés, la RDA et la Pologne reconnaissent leur « frontière » commune au traité de Görlitz (1950)
 ● La RFA, ennemie de l'URSS (car alliée des États-Unis) refuse de reconnaître la « ligne » Oder-Neisse qu'elle ne reconnaît pas comme étant une frontière définitive

Texte 7 : Résolution du Bundestag allemand relative à la frontière germano-polonaise (Bonn, 21 juin 1990)

Le Bundestag allemand,

- conscient de sa responsabilité devant l'histoire allemande et européenne,
- soucieux d'apporter grâce à l'unité allemande une contribution à la construction d'un ordre de paix européen dans lequel les frontières ne séparent plus,
- conscient que les crimes commis par des Allemands et au nom des Allemands ont infligé de terribles souffrances au peuple polonais,
- conscient que des millions d'Allemands expulsés de leur terre d'origine ont subi une grande injustice,
- souhaitant qu'en se souvenant des chapitres tragiques et douloureux de l'histoire, l'Allemagne unie, elle aussi, et la République de Pologne continuent de poursuivre systématiquement l'entente et la réconciliation entre les Allemands et les Polonais, développent des relations porteuses d'avenir et constituent ainsi un modèle de bon voisinage, exprime sa volonté de voir le tracé de la frontière entre l'Allemagne unie et la République de Pologne définitivement confirmé par un traité de droit international comme suit :

Le tracé de la frontière entre l'Allemagne unie et la République de Pologne sera celui qui est fixé par "l'accord entre la République démocratique allemande et la République polonaise relatif à la délimitation de la frontière d'État établie et existante entre l'Allemagne et la Pologne", signé le 6 juillet 1950, ainsi que du "Traité conclu entre la République fédérale d'Allemagne et la République populaire de Pologne sur les fondements de la normalisation de leurs relations mutuelles", signé le 7 décembre 1970.

Les deux parties réaffirment l'inviolabilité de leur frontière existante pour le présent et l'avenir, et s'engagent réciproquement au respect sans restriction de leur souveraineté et de leur intégrité territoriale.

Les deux parties déclarent n'avoir l'une envers l'autre aucune prétention territoriale et qu'elles n'en élèveront pas à l'avenir.

Documents
à étudier

Texte 8 : traité de Moscou du 12 septembre 1990 (dit 4 + 2) signé par les quatre puissances (États-Unis, URSS, Royaume-Uni et France) ainsi que les deux Républiques allemandes

La République fédérale d'Allemagne, la République démocratique allemande, les États-Unis d'Amérique, la République française, le Royaume-Uni de Grande-Bretagne et d'Irlande du Nord et l'Union des Républiques socialistes soviétiques,

Conscients que leurs peuples vivent mutuellement en paix depuis 1945 ;

Ayant à l'esprit les changements historiques survenus récemment en Europe, qui permettent de surmonter la division du continent ;

Résolus, conformément aux obligations qui leur incombent en vertu de la Charte des Nations Unies, à développer entre les nations des relations amicales fondées sur le respect du principe de l'égalité de droits des peuples et de leur droit à disposer d'eux-mêmes, et à prendre toutes autres mesures propres à consolider la paix du monde ;

Saluant le fait que le peuple allemand, exerçant librement son droit à l'autodétermination, a affirmé sa volonté d'établir l'unité étatique de l'Allemagne pour servir la paix du monde en tant que membre égal et souverain d'une Europe unie ;

Convaincus que l'unification de l'Allemagne en un État aux frontières définitives représente une contribution importante à la paix et à la stabilité en Europe ;

Désireux de conclure le règlement définitif concernant l'Allemagne ;

sont convenus de ce qui suit :

Article premier

1. L'Allemagne unie comprendra le territoire de la République fédérale d'Allemagne, de la République démocratique allemande et de l'ensemble de Berlin. Ses frontières extérieures seront les frontières de la République fédérale d'Allemagne et de la République démocratique allemande et seront définitives à partir de la date d'entrée en vigueur du présent Traité. La confirmation du caractère définitif des frontières de l'Allemagne unie constitue un élément essentiel de l'ordre de paix en Europe.

5. Les gouvernements des États-Unis d'Amérique, de la République française, du Royaume-Uni de Grande-Bretagne et d'Irlande du Nord et de l'Union des Républiques socialistes soviétiques prennent formellement acte des engagements et déclarations correspondants des gouvernements de la République fédérale d'Allemagne et de la République démocratique allemande, et déclarent que leur mise en œuvre confirmera le caractère définitif des frontières de l'Allemagne unie.

En foi de quoi, les plénipotentiaires soussignés, dûment habilités à cet effet, ont signé le présent Traité.

Fait à Moscou, le 12 septembre 1990



ta

irel
onrel
ertrel

YM : reconnue candidate en 2005 ;
but des négociations non fixé.

banie
connue

snie-A
posée

sovo :
ombres



ur ol
lona
cie d

i-Ode
son
Du c

jou

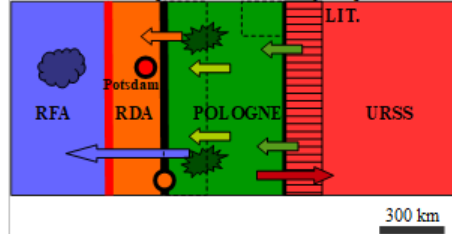
la co
lier d
régio
ation
i inst
tant c
adhé
en er
prin
ère
du ré
enda

me On va le voir dans la
onaises et allemandes

Documents
à étudier

Source : <http://www.espaces-transfrontaliers.org/bdd-territoires/territories/territory/show/euroregion-pro-europa-viadrina/>

La Frontière germano-polonaise entre 1944 et 1950, une frontière fixée par les Alliés mais rejetée par les Allemands de l'Ouest :

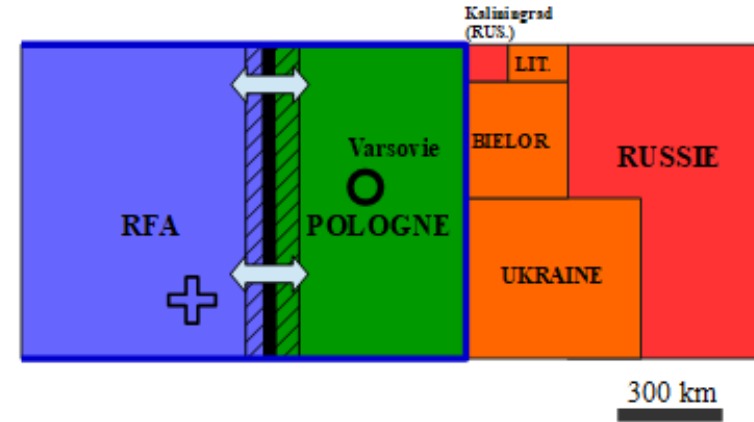


Légende :

- 1- Les acteurs en présence :
 - La RFA
 - La RDA
 - La Pologne (réapparaît)
 - L'URSS qui... s'étend à l'Ouest sur l'ancienne Pologne de 1938...
 - ... jusqu'à l'ancienne frontière fixée par le pacte germano-soviétique de 1939...
 - ... suite au traité de Potsdam (2 août 1945) signé entre les Alliés qui ont battu les nazis (États-Unis, Angleterre et URSS)
- 2- La nouvelle frontière germano-polonaise et l'épuration ethnique :
 - Ancienne frontière germano-polonaise de 1938 (demandée par les Allemands après 1945)
 - La frontière Oder-Neisse fixée à Potsdam par les trois Alliés
 - Transferts de réfugiés polonais (1,7 million) venant d'URSS...
 - ... en échange d'Ukrainiens présents en Pologne qui partent en URSS
 - ... et de polonais du centre de la Pologne partant vers l'Ouest, pris à l'Allemagne (3,5 millions)
 - Transferts de réfugiés allemands (8 millions partant de Pologne et 4 millions partant du reste de l'Europe orientale)
 - et massacres d'Allemands (2 millions) pour accélérer leur départ
- 3- L'Europe communiste (durant la Guerre Froide) reconnaît la frontière Oder-Neisse :
 - Rideau de fer (à l'Est, pays communistes alliés de l'URSS, à l'Ouest, pays capitalistes et démocratiques alliés des États-Unis)
 - À la demande de l'URSS, ses alliés, la RDA et la Pologne reconnaissent leur « frontière » commune au traité de Görlitz (1950)
 - La RFA, ennemie de l'URSS (car alliée des États-Unis) refuse de reconnaître la « ligne » Oder-Neisse qu'elle ne reconnaît pas comme étant une frontière définitive



La Frontière germano-polonaise après 1990 :



Schéma

Légende :

- 1- Les acteurs en présence :
 - La RFA, Allemagne réunifiée
 - La Pologne
 - La Russie
 - Les ex-États de l'URSS devenus indépendants
- 2- La frontière germano-polonaise, progressivement reconnue par la RFA, symbole du triomphe de la diplomatie :
 - La frontière Oder-Neisse fixée à Potsdam en 1945...
 - ... reconnue tardivement par la RFA en 1970 au traité de Varsovie
- 3- Une Europe unie dans le projet politique européen ce qui transforme la frontière Oder-Neisse en espace transfrontalier :
 - Limite Est de l'Union Européenne actuelle
 - Flux de travailleurs transfrontaliers polonais en Allemagne où les salaires sont supérieurs
 - Région transfrontalière germano-polonaise de part et d'autre de la ligne Oder-Neisse