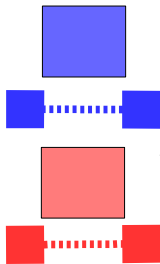


## Légende :

### A) Une frontière (toujours conflictuelle) héritée de la Guerre Froide (1947-1991) :

1) Deux États en guerre depuis la guerre de Corée (25 juin 1950-été 1953)



a- La Corée du Sud capitaliste et démocratique (alliée des États-Unis et du Japon).

b- La Corée du Nord communiste (alliée de l'ex-URSS et alliée de la Chine).

2) Une frontière hermétique, barrière entre ces deux régimes politiques opposés et toujours officiellement en guerre :

a- La frontière en 1945 est fixée par l'URSS et les États-Unis au 38° parallèle

b- Juin 1950 : les Coréens du Nord attaquent la Corée du Sud, c'est le début de la guerre de Corée (1950-1953).

c- Été 1953 : après la guerre, la frontière actuelle est fixée à proximité du 38° parallèle. On appelle cette frontière la ligne de séparation ou de démarcation ou MDL (*military demarcation line*). De part et d'autre de cette MDL, il y a une zone tampon de 4 km : cette zone tampon, véritable no man's land, s'appelle la DMZ (ou zone démilitarisée).


3) La guerre s'est prolongée sur la frontière après 1953 :

a- La tension s'est réveillée en 2006 quand la Corée du Nord a fait exploser sa première bombe atomique.



b- En 2010, une corvette sud-coréenne, le Cheonan est coulée par une torpille nord-coréenne au large d'une île sud-coréenne disputée, l'île de Baekryeong.

c- En effet, les deux pays ne sont pas d'accord sur la limite de leurs eaux territoriales :

La Corée du Sud reconnaît la limite maritime fixée en 1953 au 38° parallèle (appelée la NLL en anglais ou ligne maritime Nord) ce qui incorpore l'île de Baekryeong dans ses eaux territoriales.

 La Corée du Nord ne reconnaît pas la NLL mais revendique une limite plus au Sud qui serait le prolongement linéaire de la ligne jaune de séparation.

d- La tension entre ces deux pays entretient celle entre les États-Unis et la Chine (principal allié de la Corée du Nord) car les États-Unis possèdent 8 bases en Corée du Sud.

  **B) La zone de sécurité conjointe de Panmunjeom.**

**C) Une intégration croissante de la péninsule :**

1) Un projet économique :

a- La ZES de Kaesong, site industriel employant des ouvriers nord-coréens et des cadres sud-coréens.

b- Les travailleurs pendulaires transfrontaliers sud-coréens.

2) Un projet touristique :

a- L'observatoire de l'unification à Goseong.

b- Les circuits touristiques des sud-coréens.

c- Vers les monts Kumgang, montagne sacrée coréenne.

3) Deux capitales qui discutent d'une réunification possible sans pour autant l'organiser vraiment.

Car ils sont divisés entre des intérêts opposés de puissants alliés :

a- La Chine

b- La Russie

c- Les États-Unis

d- Le Japon