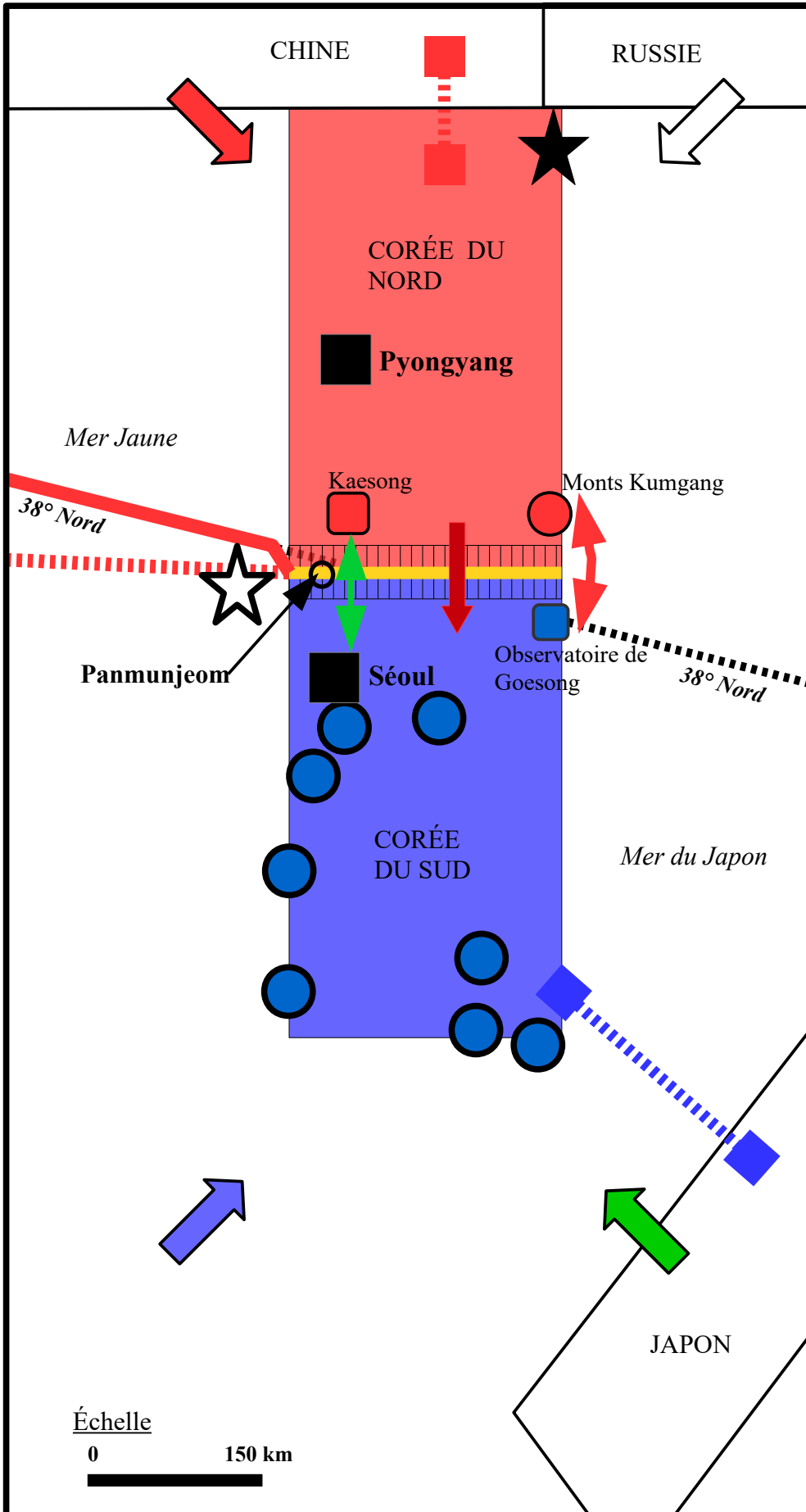
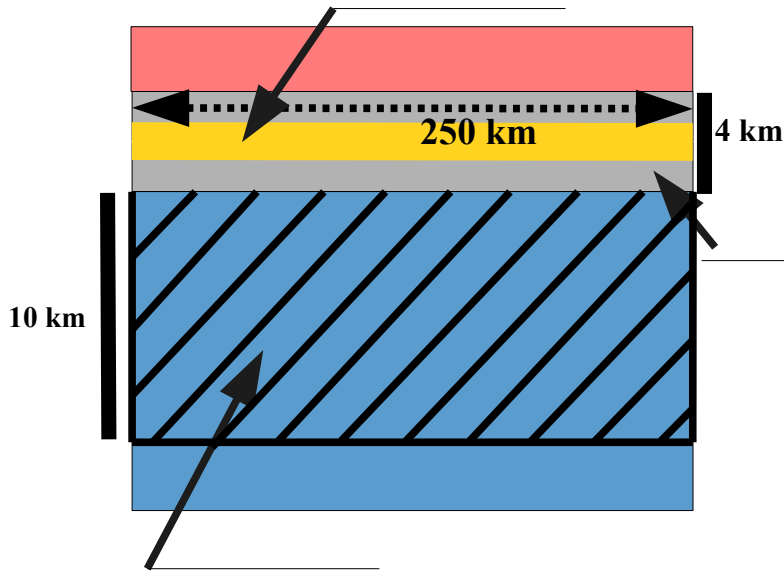


Titre : La frontière entre les deux Corées

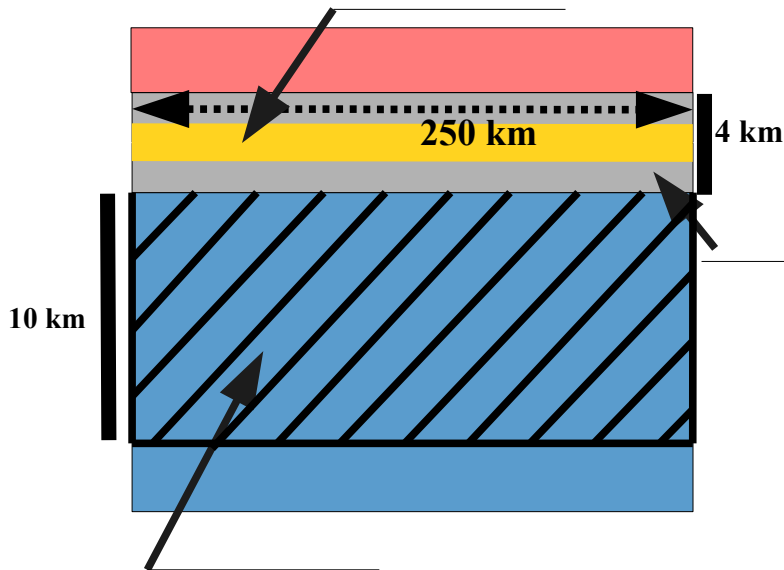


Zoom sur la frontière intercoréenne



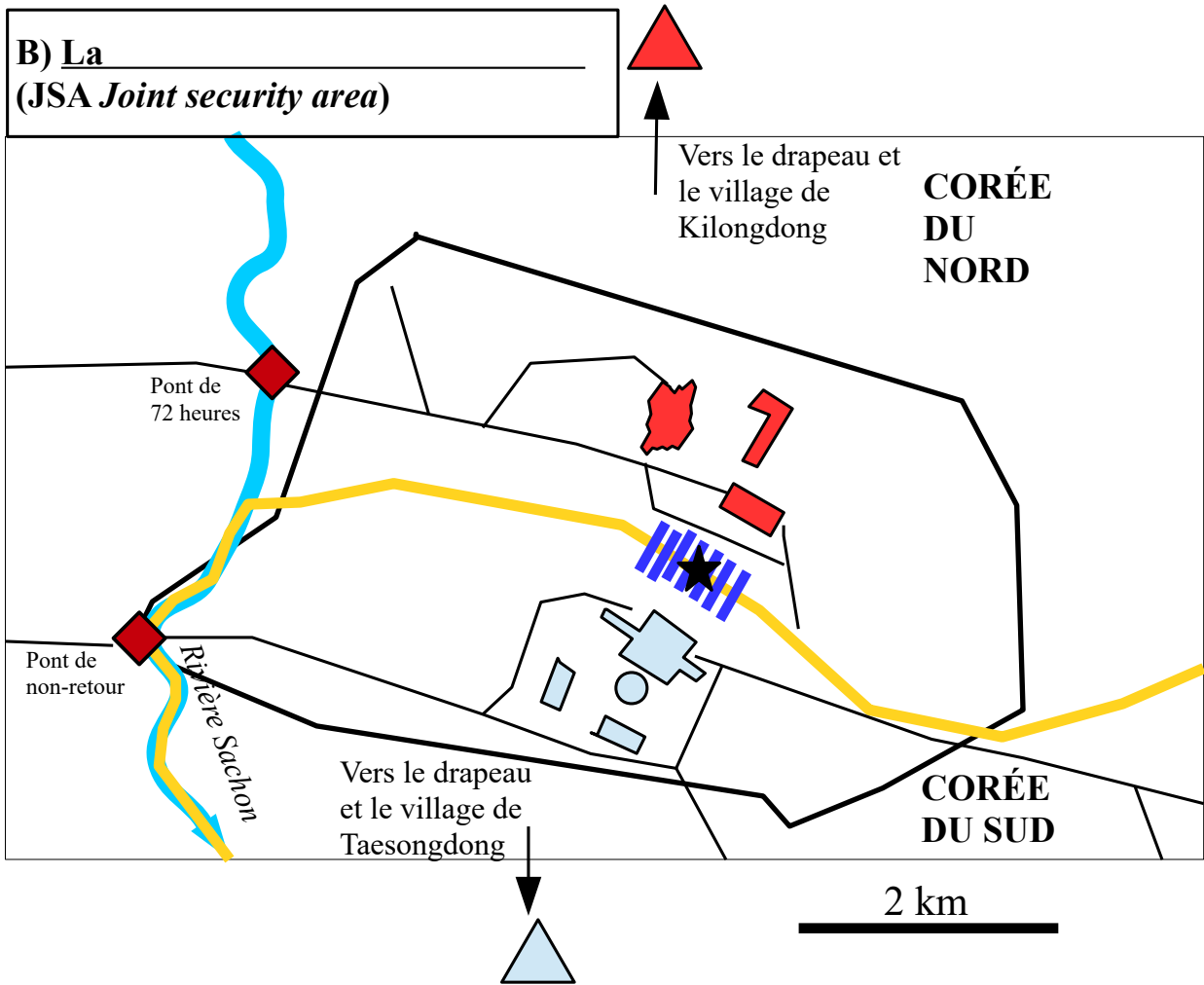
Échelle :
2 km

Zoom sur la frontière intercoréenne





Échelle :
2 km

B) La
(JSA Joint security area)




Légende :


1- **La frontière :**
 La ligne de séparation (ou de démarcation)


 Qui longe la rivière Sacheon


CORÉE DU NORD
 Et sépare les deux pays


2- **Un lieu symbolique et diplomatique conjoint :**


 Limite de la _____ (ou JSA Joint security area)


 Les 7 _____ pour signer des accords diplomatiques écrits et/ou se rencontrer entre dirigeants


 La _____ où les dirigeants se serrent la main

 Bâtiments de la Corée du Sud

 Bâtiments de la Corée du Nord

 Village de Kilongdong et _____ du monde (160 m)

 Village de Taesongdong et son drapeau (100 m)

 3- Deux _____ pour échanger des otages ou des prisonniers